

УТВЕРЖДАЮ

Руководитель

Видеосъёмка 84

Росрыболовства

Д.А. Король

"22" апреля 2025 г

ПРОТОКОЛ
заседания комиссии по регулированию добычи (вылова) анадромных
видов рыб в Хабаровском крае

г. Хабаровск

17 апреля 2025 г.

№ 6

Председательствовал – Король Н.В.

Ответственный секретарь – Дятлов Ф.Н.

Присутствовали – Король Н.В., Дятлов Ф.Н., Андреев Н.Г., Балинский А.А., Заректинова М.Ю., Зельник Ю.В., Коломоец М.В., Коцюк Д.В., Лучшев Д.Г., Мамаев А.Л., Мацкевич О.Г., Новомодный Г.В., Онохова О.В., Поздняков А.И., Тенетко Д.В., Чечелев Д.А., Чуришка Д.В., Шахматова О.В.

Принял дистанционное участие – 1 чел. (Рябченко С.М.)

Отсутствовали – 17 чел.

СЛУШАЛИ:

Король Н.В. проинформировал, что на заседании комиссии по регулированию добычи (вылова) анадромных видов рыб в Хабаровском крае (далее – Комиссия) присутствуют 18 членов Комиссии, 1 член Комиссии принимает дистанционное участие, что составляет более 50 % численного состава, поэтому Комиссия вправе принимать решения в соответствии с ее компетенцией, установленной Порядком деятельности комиссии по регулированию добычи (вылова) анадромных видов рыб, утвержденным приказом Минсельхоза России от 21 декабря 2023 г. № 932.

Предлагается утвердить повестку заседания, состоящую из следующих вопросов:

ПОВЕСТКА ЗАСЕДАНИЯ:

1. Об организации добычи (вылова) корюшки азиатской зубастой во внутренних морских водах и территориальном море Российской Федерации в Северо-Охотоморской подзоне (Хабаровский край) и во внутренних водах, за исключением внутренних морских вод Российской Федерации, в бассейнах рек материкового побережья Охотского моря в границах Тугуро-Чумиканского, Аяно-Майского муниципальных районов, Охотского муниципального округа Хабаровского края (далее – Северо-Охотоморская подзона) в 2025 году.

2. Об установлении объемов добычи (вылова) корюшки азиатской зубастой лицам, относящимся к коренным малочисленным народам Севера, Сибири и Дальнего Востока Российской Федерации (далее – КМНС), и их общинам для осуществления рыболовства в целях обеспечения ведения традиционного образа жизни и осуществления традиционной хозяйственной деятельности (далее – традиционное рыболовство) в Северо-Охотоморской подзоне в 2025 году.

3. Об установлении объемов добычи (вылова) корюшки азиатской зубастой юридическим лицам, у которых возникло право на добычу (вылов) анадромных видов рыб, с которыми заключены договоры пользования рыболовными участками для организации любительского рыболовства в Северо-Охотоморской подзоне в 2025 году.

4. Об установлении объемов добычи (вылова) корюшки азиатской зубастой юридическим лицам, у которых возникло право на добычу (вылов) анадромных видов рыб, с которыми заключены договоры пользования рыболовными участками для осуществления промышленного рыболовства в Северо-Охотоморской подзоне в 2025 году.

РЕШИЛИ:

Рассмотреть на заседании Комиссии вопросы в соответствии с предлагаемой повесткой заседания.

ГОЛОСОВАЛИ:

ЗА: 19 чел.

ПРОТИВ: 0 чел.

1. По первому вопросу повестки заседания:**СЛУШАЛИ:**

Дятлов Ф.Н. - проинформировал о поступивших в Комиссию материалах:

1. Письма Хабаровского филиала ГНЦ РФ ФГБНУ "ВНИРО" (далее – ХабаровскНИРО) от 24 января 2025 г. № 03/228 с рекомендациями по организации промысла корюшки азиатской зубастой в Хабаровском крае в 2025 году, от 15 апреля 2025 № 03/771.

2. Протокол заседания рабочей группы Комиссии от 3 апреля 2025 г. № 2.

3. Приложение 1 к протоколу заседания биологической секции Ученого совета ФГБНУ "ВНИРО" от 22 ноября 2024 г. № 69 (далее – Приложение № 1), доведенного до Комиссии письмом Амурского территориального управления Федерального агентства по рыболовству (далее – Амурское ТУ Росрыболовства) от 5 декабря 2024 г. № 02-22/6547. Согласно Приложению № 1 объемы прогнозируемого вылова корюшки азиатской зубастой в Северо-Охотоморской подзоне для Хабаровского края на 2025 год составляют:

(тонн)
Северо-Охотоморская подзона (Хабаровский край)
991,000*

* в том числе во внутренних водах, за исключением внутренних морских вод – 451,0 тонна, во внутренних морских водах и территориальном море – 540,0 тонн.

Согласно рекомендациям ХабаровскНИРО от 24 января 2025 г. № 03/228 объемы корюшки азиатской зубастой для добычи в научно-исследовательских и контрольных целях в 2025 году составляют:

(тонн)
Северо-Охотоморская подзона (в пределах внутренних морских вод и территориального моря)
0,200

В соответствии с письмом ХабаровскНИРО от 15 апреля 2025 г. № 03/771 вылов (добыча) корюшки азиатской зубастой в научно-исследовательских и контрольных целях в Северо-Охотоморской подзоне (в пределах внутренних морских вод и территориального моря) в 2025 году в объеме 0,2 т. будет осуществляться в прочих акваториях Северо-Охотоморской подзоны.

В прибрежье Охотского моря и реках Северо-Охотоморской подзоны рекомендуется осуществлять промысел корюшки азиатской зубастой в два периода:

- с 20 мая 2025 г. по 20 июля 2025 г.;
- с 15 ноября 2025 г. по 30 декабря 2025 г.

Объемы добычи (вылова) корюшки азиатской зубастой рекомендуется устанавливать по юридическим лицам и индивидуальным предпринимателям, у которых возникло право на добычу (вылов) анадромных видов рыб.

В водных объектах Северо-Охотоморской подзоны (кроме рек Северо-Охотоморской подзоны) предлагается оставить не распределенным (резерв) минимум 30 % от объемов, выделенных на промышленное и любительское рыболовство. В связи с крайне скоротечными сроками миграции корюшки азиатской зубастой в реках Северо-Охотоморской подзоны резерв предлагается не оставлять.

Предлагается не устанавливать объемы добычи (вылова) и не определять места добычи (вылова) корюшки азиатской зубастой выше

15 км от устья реки Уда для всех видов рыболовства и категорий пользователей.

Рекомендуется ввести ежедневные сроки отчетности по вылову.

Предлагается рассмотреть поступившие в Комиссию материалы и принять решение.

ВЫСТУПИЛИ: Король Н.В., Дятлов Ф.Н., Заректинова М.Ю., Зельник Ю.В., Коломоец М.В., Коцюк Д.В., Лучшев Д.Г., Мацкевич О.Г., Новомодный Г.В., Онохова О.В., Поздняков А.И., Тенетко Д.В.

РЕШИЛИ:

1. Установить объемы добычи (вылова) корюшки азиатской зубастой по конкретным водным объектам и их частям для осуществления традиционного рыболовства, промышленного рыболовства и организации любительского рыболовства в Северо-Охотоморской подзоне в 2025 году согласно приложению № 1 к настоящему протоколу.

ГОЛОСОВАЛИ:

ЗА: 18 чел.

ПРОТИВ: 1 чел.
(Лучшев Д.Г.)

2. Не устанавливать в 2025 году объемы добычи (вылова) корюшки азиатской зубастой для осуществления промышленного и традиционного рыболовства выше 15 км от устья реки Уда.

ГОЛОСОВАЛИ:

ЗА: 19 чел.

ПРОТИВ: 0 чел.

3. В целях оперативного регулирования рыболовства оставить нераспределенным объем добычи (вылова) корюшки азиатской зубастой во внутренних морских водах и территориальном море Северо-Охотоморской подзоны в 2025 году для осуществления промышленного и организации любительского рыболовства согласно таблице:

(тонн)	
внутренние морские воды и территориальное море, в том числе	
залив Николая	74,700
залив Ульбанский	42,800
прочие акватории Северо-Охотоморской подзоны	47,340

ГОЛОСОВАЛИ:

ЗА: 19 чел.

ПРОТИВ: 0 чел.

4. Определить сроки начала и запрета осуществления промышленного рыболовства корюшки азиатской зубастой в Северо-Охотоморской подзоне в 2025 году:

– во внутренних морских водах, территориальном море, в заливе Николая, Ульбанском заливе, реках Тугур, Уда, Алдома, Кекра – срок начала с 00:00 час. 20 мая 2025 г., срок запрета с 00:00 час. 20 июля 2025 г.; срок начала с 00:00 час. 15 ноября 2025 г., срок запрета с 00:00 час. 30 декабря 2025 г.;

– в реках Охотского муниципального округа Хабаровского края – срок начала с 00:00 час. 16 июня 2025 г., срок запрета с 00:00 час. 20 июля 2025 г.; срок начала с 00:00 час. 15 ноября 2025 г., срок запрета с 00:00 час. 30 декабря 2025 г.

ГОЛОСОВАЛИ:

ЗА: 19 чел.

ПРОТИВ: 0 чел.

5. Определить сроки начала и запрета осуществления традиционного рыболовства и организации любительского рыболовства корюшки азиатской зубастой в Северо-Охотоморской подзоне в 2025 году:

– срок начала с 00:00 час. 20 мая 2025 г., срок запрета с 00:00 час. 20 июля 2025 г.;

– срок начала с 00:00 час. 15 ноября 2025 г., срок запрета с 00:00 час. 30 декабря 2025 г.

ГОЛОСОВАЛИ:

ЗА: 19 чел.

ПРОТИВ: 0 чел.

6. Определить сроки представления в Амурское ТУ Росрыболовства юридическими лицами сведений о добыче (вылове) корюшки азиатской зубастой по каждому разрешению на добычу (вылов) водных биологических ресурсов в течение всего периода его действия отдельно по районам добычи (вылова), в том числе при отсутствии добычи (вылова) водных биологических ресурсов, ежесуточно (не позднее 10:00 час. суток, следующих за отчётными).

ГОЛОСОВАЛИ:

ЗА: 19 чел.

ПРОТИВ: 0 чел.

2. По второму вопросу повестки заседания:

СЛУШАЛИ:

Дятлов Ф.Н. – проинформировал о поступивших в Комиссию материалах:

1. Письма Амурского ТУ Росрыболовства от 11 февраля 2025 г. № 02-22/649, от 24 февраля 2025 г. № 02-22/879, от 5 марта 2025 г. № 02-22/1126 о направлении списков лиц, относящихся к коренным малочисленным народам, и их общин с заявленными объемами добычи (вылова) корюшки азиатской зубастой для осуществления традиционного рыболовства на 2025 год.

2. Письмо союза общин коренных малочисленных народов севера Хабаровского края, осуществляющих традиционное рыболовство от 16 апреля 2025 г. № 1-27/05 об установлении объемов корюшки азиатской зубастой для осуществления традиционного рыболовства.

Предлагается рассмотреть поступившие в Комиссию материалы и принять решение.

ВЫСТУПИЛИ: Король Н.В., Дятлов Ф.Н., Заректинова М.Ю., Лучшев Д.Г., Мацкевич О.Г.

РЕШИЛИ:

1. Установить объемы добычи (вылова) корюшки азиатской зубастой лицам, относящимся к КМНС, и их общинам, представившим в Амурское ТУ Росрыболовства заявки на предоставление в пользование корюшки азиатской зубастой для осуществления традиционного рыболовства в Северо-Охотоморской подзоне в 2025 году согласно приложениям №№ 2-6 к настоящему протоколу.

ЗА: 18 чел.

ПРОТИВ: 1 чел
(Лучшев Д.Г.)

2. Не устанавливать объемы добычи (вылова) корюшки азиатской зубастой лицам, относящимся к КМНС, представившим в Амурское ТУ Росрыболовства заявки на предоставление в пользование корюшки азиатской зубастой для осуществления традиционного рыболовства в Северо-Охотоморской подзоне в 2025 году согласно приложению № 7 к настоящему протоколу.

ГОЛОСОВАЛИ:

ЗА: 19 чел.

ПРОТИВ: 0 чел.

3. По третьему вопросу повестки заседания:

СЛУШАЛИ:

Дятлов Ф.Н. – проинформировал о поступивших в Комиссию обращениях юридических лиц о выделении объемов добычи (вылова)

корюшки азиатской зубастой для организации любительского рыболовства в Северо-Охотоморской подзоне в 2025 году.

Предлагается рассмотреть представленные обращения и принять решение.

ВЫСТУПИЛИ: Король Н.В., Дятлов Ф.Н.

РЕШИЛИ:

1. Установить объемы добычи (вылова) корюшки азиатской зубастой юридическим лицам, у которых возникло право на добычу (вылов) анадромных видов рыб, с которыми заключены договоры пользования рыболовными участками для организации любительского рыболовства в Северо-Охотоморской подзоне в 2025 году согласно приложению № 8 к настоящему протоколу.

ГОЛОСОВАЛИ:

ЗА: 19 чел.

ПРОТИВ: 0 чел.

4. По четвертому вопросу повестки заседания:

СЛУШАЛИ:

Дятлов Ф.Н. – проинформировал о поступивших в Комиссию обращениях юридических лиц о выделении объемов добычи (вылова) корюшки азиатской зубастой для осуществления промышленного рыболовства в Северо-Охотоморской подзоне в 2025 году.

Предлагается рассмотреть представленные материалы и принять решение.

ВЫСТУПИЛИ: Король Н.В., Дятлов Ф.Н., Коцюк Д.В., Заректинова М.Ю., Поздняков А.И.

РЕШИЛИ:

1. Установить объемы добычи (вылова) корюшки азиатской зубастой юридическим лицам, у которых возникло право на добычу (вылов) анадромных видов рыб, с которыми заключены договоры пользования рыболовными участками для осуществления промышленного рыболовства в Северо-Охотоморской подзоне в 2025 году согласно приложению № 9 к настоящему протоколу.

ГОЛОСОВАЛИ:

ЗА: 19 чел.

ПРОТИВ: 0 чел.

2. Оставить в 2025 году нераспределенными объемы добычи (вылова) корюшки азиатской зубастой:

- в реке Охота – объем 12,0 тонн;
- в реке Кухтуй – объем 9,0 тонн.

ГОЛОСОВАЛИ:

ЗА: 19 чел.

ПРОТИВ: 0 чел.

3. В целях оперативного регулирования промысла, дополнительные объемы добычи (вылова) корюшки азиатской зубастой для осуществления промышленного рыболовства во внутренних морских водах и территориальном море Северо-Охотоморской подзоны в 2025 году устанавливать из нераспределенного объема добычи (вылова), утвержденного пунктом 3 решения по первому вопросу повестки заседания, по обращениям юридических лиц при освоении не менее 70 % ранее установленных им объемов.

ГОЛОСОВАЛИ:

ЗА: 19 чел.

ПРОТИВ: 0 чел.

ОБЪЕМЫ

добычи (вылова) корюшки азиатской зубастой по конкретным водным объектам и их частям для осуществления промышленного рыболовства, организации любительского рыболовства, рыболовства в целях обеспечения ведения традиционного образа жизни и осуществления традиционной хозяйственной деятельности коренных малочисленных народов Севера, Сибири и Дальнего Востока Российской Федерации во внутренних морских водах и территориальном море Российской Федерации в Северо-Охотоморской подзоне (Хабаровский край) и во внутренних водах, за исключением внутренних морских вод Российской Федерации, в бассейнах рек материкового побережья Охотского моря в границах Тугуро-Чумиканского, Аяно-Майского муниципальных районов, Охотского муниципального округа Хабаровского края в 2025 году

(тонн)

№ п/п	Подзона/район	Виды рыболовства		
		рыболовство в целях обеспечения ведения традиционного образа жизни и осуществления традиционной хозяйственной деятельности коренных малочисленных народов Севера, Сибири и Дальнего Востока Российской Федерации	любительское рыболовство	промышленное рыболовство
<i>Внутренние морские воды и территориальное море Российской Федерации в Северо-Охотоморской подзоне, в т.ч.:</i>				
1	Залив Николая	0,000	0,000	249,000
2	Ульбанский залив	0,200	0,000	92,800
3	Прочие акватории Северо-Охотоморской подзоны	40,000	13,000	144,800
4	ИТОГО	40,200	13,000	486,600
<i>Внутренние воды, за исключением внутренних морских вод Российской Федерации, в бассейнах рек материкового побережья Охотского моря в границах Тугуро-Чумиканского, Охотского, Аяно-Майского муниципальных районов (округов) Хабаровского края, в т.ч.:</i>				
1	Река Тугур (Тугуро-Чумиканский муниципальный район)	3,000	0,000	17,000
2	Река Уда (Тугуро-Чумиканский муниципальный район), в пределах 15 км от устья реки Уда	3,000	0,000	370,000
3	Река Тором (Тугуро-Чумиканский муниципальный район)	1,000	0,000	0,000
4	Река Иня (Охотский муниципальный округ)	2,000	0,000	11,000
5	Река Охота (Охотский муниципальный округ)	1,000	0,000	12,000
6	Река Кухтуй (Охотский муниципальный округ)	1,000	0,000	14,000
7	Прочие реки материкового побережья Охотского моря	3,000	0,000	13,000
8	ИТОГО	14,000	0,000	437,000
9	ВСЕГО по видам рыболовства	54,200	13,000	923,600

ОБЪЕМЫ

добычи (вылова) корюшки азиатской зубастой лицам, относящимся к коренным малочисленным народам Севера, Сибири и Дальнего Востока Российской Федерации для осуществления рыболовства в целях обеспечения традиционного образа жизни и осуществления традиционной хозяйственной деятельности коренных малочисленных народов Севера, Сибири и Дальнего Востока Российской Федерации в реке Иня (в границах Охотского муниципального округа Хабаровского края) в 2025 году

№ п/п	Фамилия, имя, отчество	Сведения о регистрации по месту жительства	Район добычи (вылова) водных биологических ресурсов	Установленный объем (тн)
1	Увагин Сергей Александрович	Новая Иня п.	река Иня (в границах Охотского муниципального округа)	0,050
2	Бабцев Денис Михайлович	Иня с.	река Иня (в границах Охотского муниципального округа)	0,050
3	Бабцев Михаил Ильич	Иня с.	река Иня (в границах Охотского муниципального округа)	0,050
4	Кирилина Татьяна Петровна	Иня с.	река Иня (в границах Охотского муниципального округа)	0,050
5	Увагин Александр Сергеевич	Новая Иня п.	река Иня (в границах Охотского муниципального округа)	0,050

ОБЪЕМЫ

добычи (вылова) корюшки азиатской зубастой лицом, относящимся к коренным малочисленным народам Севера, Сибири и Дальнего Востока Российской Федерации для осуществления рыболовства в целях обеспечения традиционного образа жизни и осуществления традиционной хозяйственной деятельности коренных малочисленных народов Севера, Сибири и Дальнего Востока Российской Федерации в Северо-Охотоморской подзоне (за исключением залива Николая, Ульбанского залива), прилегающей к границам Тугуро-Чумиканского муниципального района Хабаровского края, в реке Уда (в пределах 15 км от устья реки Уда), реке Тугур в границах Тугуро-Чумиканского муниципального района Хабаровского края в 2025 году

№ п/п	Фамилия, имя, отчество	Сведения о регистрации по месту жительства	Район добычи (вылова) водных биологических ресурсов	Установленный объем (тн)
1	Александров Алексей Дмитриевич	Чумикан с.	Северо-Охотоморская подзона (за исключением залива Николая, Ульбанского залива), прилегающая к границам Тугуро-Чумиканского муниципального района	0,050
2	Александров Николай Николаевич	Удское с.	Северо-Охотоморская подзона (за исключением залива Николая, Ульбанского залива), прилегающая к границам Тугуро-Чумиканского муниципального района	0,050
3	Алексеев Артур Юрьевич	Чумикан с.	Северо-Охотоморская подзона (за исключением залива Николая, Ульбанского залива), прилегающая к границам Тугуро-Чумиканского муниципального района	0,050
4	Алексеев Евгений Юрьевич	Чумикан с.	Северо-Охотоморская подзона (за исключением залива Николая, Ульбанского залива), прилегающая к границам Тугуро-Чумиканского муниципального района	0,050
5	Алексеев Наталья Юрьевна	Чумикан с.	Северо-Охотоморская подзона (за исключением залива Николая, Ульбанского залива), прилегающая к границам Тугуро-Чумиканского муниципального района	0,050
6	Алексеев Тимур Юрьевич	Чумикан с.	Северо-Охотоморская подзона (за исключением залива Николая, Ульбанского залива), прилегающая к границам Тугуро-Чумиканского муниципального района	0,050
7	Алексеев Яна Юрьевна	Чумикан с.	Северо-Охотоморская подзона (за исключением залива Николая, Ульбанского залива), прилегающая к границам Тугуро-Чумиканского муниципального района	0,050
8	Андреева Татьяна Валерьевна	Удское с.	река Уда (в пределах 15 км от устья реки Уда) в границах Тугуро-Чумиканского муниципального района	0,050
9	Аржаков Алексей Сергеевич	Тугур с.	река Тугур (в границах Тугуро-Чумиканского муниципального района)	0,025
10	Аржаков Алексей Сергеевич	Тугур с.	Северо-Охотоморская подзона (за исключением залива Николая, Ульбанского залива), прилегающая к границам Тугуро-Чумиканского муниципального района	0,025
11	Арзамалева Александр Дмитриевич	Чумикан с.	Северо-Охотоморская подзона (за исключением залива Николая, Ульбанского залива), прилегающая к границам Тугуро-Чумиканского муниципального района	0,050
12	Арзамалева Владимир Владимирович	Чумикан с.	Северо-Охотоморская подзона (за исключением залива Николая, Ульбанского залива), прилегающая к границам Тугуро-Чумиканского муниципального района	0,050
13	Арзамалева Алина Антоновна	Чумикан с.	Северо-Охотоморская подзона (за исключением залива Николая, Ульбанского залива), прилегающая к границам Тугуро-Чумиканского муниципального района	0,050
14	Арзамалева Татьяна Николаевна	Чумикан с.	Северо-Охотоморская подзона (за исключением залива Николая, Ульбанского залива), прилегающая к границам Тугуро-Чумиканского муниципального района	0,050
15	Аристархова Валентина Викторовна	Чумикан с.	Северо-Охотоморская подзона (за исключением залива Николая, Ульбанского залива), прилегающая к границам Тугуро-Чумиканского муниципального района	0,050
16	Асадова Екатерина Васильевна	Чумикан с.	Северо-Охотоморская подзона (за исключением залива Николая, Ульбанского залива), прилегающая к границам Тугуро-Чумиканского муниципального района	0,050
17	Атласов Дмитрий Николаевич	Тугур с.	Северо-Охотоморская подзона (за исключением залива Николая, Ульбанского залива), прилегающая к границам Тугуро-Чумиканского муниципального района	0,050
18	Атласов Матвей Сергеевич	Удское с.	Северо-Охотоморская подзона (за исключением залива Николая, Ульбанского залива), прилегающая к границам Тугуро-Чумиканского муниципального района	0,050

61	Волкова Кира Александровна	Тугур с.	Северо-Охотоморская подзона (за исключением залива Николая, Ульбанского залива), прилегающая к границам Тугуро-Чумиканского муниципального района	0,050
62	Волкова Наталья Сергеевна	Тугур с.	Северо-Охотоморская подзона (за исключением залива Николая, Ульбанского залива), прилегающая к границам Тугуро-Чумиканского муниципального района	0,050
63	Гаврилов Константин Николаевич	Чумикан с.	Северо-Охотоморская подзона (за исключением залива Николая, Ульбанского залива), прилегающая к границам Тугуро-Чумиканского муниципального района	0,050
64	Гаврилова Анна Леонидовна	Удское с.	река Уда (в пределах 15 км от устья реки Уда) в границах Тугуро-Чумиканского муниципального района	0,050
65	Гаврилова Валерия Дмитриевна	Чумикан с.	Северо-Охотоморская подзона (за исключением залива Николая, Ульбанского залива), прилегающая к границам Тугуро-Чумиканского муниципального района	0,050
66	Гаврилова Диана Васильевна	Удское с.	река Уда (в пределах 15 км от устья реки Уда) в границах Тугуро-Чумиканского муниципального района	0,050
67	Гаврилюк Захар Игоревич	Чумикан с.	Северо-Охотоморская подзона (за исключением залива Николая, Ульбанского залива), прилегающая к границам Тугуро-Чумиканского муниципального района	0,050
68	Гаврилюк Лилия Игоревна	Чумикан с.	Северо-Охотоморская подзона (за исключением залива Николая, Ульбанского залива), прилегающая к границам Тугуро-Чумиканского муниципального района	0,050
69	Гаврилюк Мария Степановна	Чумикан с.	Северо-Охотоморская подзона (за исключением залива Николая, Ульбанского залива), прилегающая к границам Тугуро-Чумиканского муниципального района	0,050
70	Галкина Надежда Николаевна	Удское с.	река Уда (в пределах 15 км от устья реки Уда) в границах Тугуро-Чумиканского муниципального района	0,050
71	Гоголев Виталий Евгеньевич	Неран с.	Северо-Охотоморская подзона (за исключением залива Николая, Ульбанского залива), прилегающая к границам Тугуро-Чумиканского муниципального района	0,050
72	Горькова Софья Максимовна	Чумикан с.	Северо-Охотоморская подзона (за исключением залива Николая, Ульбанского залива), прилегающая к границам Тугуро-Чумиканского муниципального района	0,050
73	Гостонин Ярослав Евгеньевич	Чумикан с.	Северо-Охотоморская подзона (за исключением залива Николая, Ульбанского залива), прилегающая к границам Тугуро-Чумиканского муниципального района	0,050
74	Гостонина Надежда Анатольевна	Чумикан с.	Северо-Охотоморская подзона (за исключением залива Николая, Ульбанского залива), прилегающая к границам Тугуро-Чумиканского муниципального района	0,050
75	Грибков Денис Семенович	Чумикан с.	Северо-Охотоморская подзона (за исключением залива Николая, Ульбанского залива), прилегающая к границам Тугуро-Чумиканского муниципального района	0,050
76	Грибкова Анна Георгиевна	Чумикан с.	Северо-Охотоморская подзона (за исключением залива Николая, Ульбанского залива), прилегающая к границам Тугуро-Чумиканского муниципального района	0,050
77	Грибкова Дарина Семеновна	Чумикан с.	Северо-Охотоморская подзона (за исключением залива Николая, Ульбанского залива), прилегающая к границам Тугуро-Чумиканского муниципального района	0,050
78	Грибкова Светлана Семеновна	Чумикан с.	Северо-Охотоморская подзона (за исключением залива Николая, Ульбанского залива), прилегающая к границам Тугуро-Чумиканского муниципального района	0,050
79	Григорьев Степан Евгеньевич	Удское с.	река Уда (в пределах 15 км от устья реки Уда) в границах Тугуро-Чумиканского муниципального района	0,050
80	Григорьева Елена Олеговна	Удское с.	река Уда (в пределах 15 км от устья реки Уда) в границах Тугуро-Чумиканского муниципального района	0,050
81	Григорьева Маргарита Евгеньевна	Удское с.	река Уда (в пределах 15 км от устья реки Уда) в границах Тугуро-Чумиканского муниципального района	0,050
82	Гутченсон Александр Александрович	Тугур с.	Северо-Охотоморская подзона (за исключением залива Николая, Ульбанского залива), прилегающая к границам Тугуро-Чумиканского муниципального района	0,050
83	Гутченсон Александр Валентинович	Тугур с.	Северо-Охотоморская подзона (за исключением залива Николая, Ульбанского залива), прилегающая к границам Тугуро-Чумиканского муниципального района	0,050

481	Сафронова Маргарита Васильевна	Чумикан с.	Северо-Охотоморская подзона (за исключением залива Николая, Ульбанского залива), прилегающая к границам Тугуро-Чумиканского муниципального района	0,050
482	Сафронова Мария Андреевна	Чумикан с.	Северо-Охотоморская подзона (за исключением залива Николая, Ульбанского залива), прилегающая к границам Тугуро-Чумиканского муниципального района	0,050
483	Сафронова Надежда Вениаминовна	Чумикан с.	Северо-Охотоморская подзона (за исключением залива Николая, Ульбанского залива), прилегающая к границам Тугуро-Чумиканского муниципального района	0,050
484	Сафронова Татьяна Николаевна	Тугур с.	Северо-Охотоморская подзона (за исключением залива Николая, Ульбанского залива), прилегающая к границам Тугуро-Чумиканского муниципального района	0,050
485	Севастьянова Елена Павловна	Чумикан с.	Северо-Охотоморская подзона (за исключением залива Николая, Ульбанского залива), прилегающая к границам Тугуро-Чумиканского муниципального района	0,050
486	Семенов Михаил Сергеевич	Тором с.	Северо-Охотоморская подзона (за исключением залива Николая, Ульбанского залива), прилегающая к границам Тугуро-Чумиканского муниципального района	0,050
487	Семенова Ульяна Михайловна	Тугур с.	Северо-Охотоморская подзона (за исключением залива Николая, Ульбанского залива), прилегающая к границам Тугуро-Чумиканского муниципального района	0,050
488	Сиваш Виктор Евгеньевич	Удское с.	река Уда (в пределах 15 км от устья реки Уда) в границах Тугуро-Чумиканского муниципального района	0,033
489	Сиваш Игорь Викторович	Удское с.	река Уда (в пределах 15 км от устья реки Уда) в границах Тугуро-Чумиканского муниципального района	0,034
490	Сиваш Мирон Юрьевич	Удское с.	река Уда (в пределах 15 км от устья реки Уда) в границах Тугуро-Чумиканского муниципального района	0,033
491	Сиваш Наталья Леонидовна	Удское с.	река Уда (в пределах 15 км от устья реки Уда) в границах Тугуро-Чумиканского муниципального района	0,050
492	Сиваш Олег Игоревич	Удское с.	река Уда (в пределах 15 км от устья реки Уда) в границах Тугуро-Чумиканского муниципального района	0,050
493	Симонов Артур Егорович	Алгазея с.	Северо-Охотоморская подзона (за исключением залива Николая, Ульбанского залива), прилегающая к границам Тугуро-Чумиканского муниципального района	0,050
494	Симонов Даниель Виленович	Чумикан с.	Северо-Охотоморская подзона (за исключением залива Николая, Ульбанского залива), прилегающая к границам Тугуро-Чумиканского муниципального района	0,025
495	Симонов Захар Виленович	Чумикан с.	Северо-Охотоморская подзона (за исключением залива Николая, Ульбанского залива), прилегающая к границам Тугуро-Чумиканского муниципального района	0,025
496	Симонова Александра Виленовна	Чумикан с.	Северо-Охотоморская подзона (за исключением залива Николая, Ульбанского залива), прилегающая к границам Тугуро-Чумиканского муниципального района	0,025
497	Симонова Ангелина Виленовна	Чумикан с.	Северо-Охотоморская подзона (за исключением залива Николая, Ульбанского залива), прилегающая к границам Тугуро-Чумиканского муниципального района	0,025
498	Симонова Арина Петровна	Алгазея с.	Северо-Охотоморская подзона (за исключением залива Николая, Ульбанского залива), прилегающая к границам Тугуро-Чумиканского муниципального района	0,050
499	Симонова Владислава Петровна	Алгазея с.	Северо-Охотоморская подзона (за исключением залива Николая, Ульбанского залива), прилегающая к границам Тугуро-Чумиканского муниципального района	0,050
500	Симонова Дарья Сергеевна	Тугур с.	Северо-Охотоморская подзона (за исключением залива Николая, Ульбанского залива), прилегающая к границам Тугуро-Чумиканского муниципального района	0,050
501	Симонова Полина Виленовна	Чумикан с.	Северо-Охотоморская подзона (за исключением залива Николая, Ульбанского залива), прилегающая к границам Тугуро-Чумиканского муниципального района	0,025
502	Симонова София Анатольевна	Чумикан с.	Северо-Охотоморская подзона (за исключением залива Николая, Ульбанского залива), прилегающая к границам Тугуро-Чумиканского муниципального района	0,025

702	Ягусевич Василий Романович	Тугур с.	Северо-Охотоморская подзона (за исключением залива Николая, Ульбанского залива), прилегающая к границам Тугуро-Чумиканского муниципального района	0,050
703	Ягусевич Светлана Викторовна	Тугур с.	Северо-Охотоморская подзона (за исключением залива Николая, Ульбанского залива), прилегающая к границам Тугуро-Чумиканского муниципального района	0,050
704	Якимова Виктория Вячеславовна	Чумикан с.	Северо-Охотоморская подзона (за исключением залива Николая, Ульбанского залива), прилегающая к границам Тугуро-Чумиканского муниципального района	0,050

ОБЪЕМЫ

добычи (вылова) корюшки азиатской зубастой лицом, относящимся к коренным малочисленным народам Севера, Сибири и Дальнего Востока Российской Федерации для осуществления рыболовства в целях обеспечения традиционного образа жизни и осуществления традиционной хозяйственной деятельности коренных малочисленных народов Севера, Сибири и Дальнего Востока Российской Федерации в Северо-Охотоморской подзоне (прилегающей к границам Аяно-Майского муниципального района Хабаровского края) в 2025 году

№ п/п	Фамилия, имя, отчество	Сведения о регистрации по месту жительства	Район добычи (вылова) водных биологических ресурсов	Установленный объем (тн)
1	Амосов Андрей Сергеевич	Аян с.	Северо-Охотоморская подзона (прилегающая к границам Аяно-Майского муниципального района)	0,050
2	Амосов Матвей Андреевич	Аян с.	Северо-Охотоморская подзона (прилегающая к границам Аяно-Майского муниципального района)	0,050
3	Амосов Семен Вячеславович	Аян с.	Северо-Охотоморская подзона (прилегающая к границам Аяно-Майского муниципального района)	0,050
4	Амосова Лукерья Семеновна	Аян с.	Северо-Охотоморская подзона (прилегающая к границам Аяно-Майского муниципального района)	0,050
5	Амосова Нина Анатольевна	Аян с.	Северо-Охотоморская подзона (прилегающая к границам Аяно-Майского муниципального района)	0,050
6	Амосова Тамара Сергеевна	Аян с.	Северо-Охотоморская подзона (прилегающая к границам Аяно-Майского муниципального района)	0,050
7	Андросов Александр Олегович	Аян с.	Северо-Охотоморская подзона (прилегающая к границам Аяно-Майского муниципального района)	0,033
8	Андросов Олег Владиславович	Аян с.	Северо-Охотоморская подзона (прилегающая к границам Аяно-Майского муниципального района)	0,034
9	Андросова Сардана Олеговна	Аян с.	Северо-Охотоморская подзона (прилегающая к границам Аяно-Майского муниципального района)	0,033
10	Аносов Михаил Алексеевич	Аян с.	Северо-Охотоморская подзона (прилегающая к границам Аяно-Майского муниципального района)	0,050
11	Аносова Мария Алексеевна	Аян с.	Северо-Охотоморская подзона (прилегающая к границам Аяно-Майского муниципального района)	0,050
12	Аносова Нина Александровна	Аян с.	Северо-Охотоморская подзона (прилегающая к границам Аяно-Майского муниципального района)	0,050
13	Архипова Виктория Константиновна	Нелькан с.	Северо-Охотоморская подзона (прилегающая к границам Аяно-Майского муниципального района)	0,050
14	Архипова Идия Константиновна	Нелькан с.	Северо-Охотоморская подзона (прилегающая к границам Аяно-Майского муниципального района)	0,050
15	Баринова Кристина Алексеевна	Аян с.	Северо-Охотоморская подзона (прилегающая к границам Аяно-Майского муниципального района)	0,050
16	Безносикова Алина Константиновна	Аян с.	Северо-Охотоморская подзона (прилегающая к границам Аяно-Майского муниципального района)	0,050
17	Безносикова Виктория Александровна	Аян с.	Северо-Охотоморская подзона (прилегающая к границам Аяно-Майского муниципального района)	0,050
18	Безносикова Наталья Алексеевна	Аян с.	Северо-Охотоморская подзона (прилегающая к границам Аяно-Майского муниципального района)	0,050
19	Белолобская Елена Владимировна	Аян с.	Северо-Охотоморская подзона (прилегающая к границам Аяно-Майского муниципального района)	0,050
20	Белолобская Елена Петровна	Аян с.	Северо-Охотоморская подзона (прилегающая к границам Аяно-Майского муниципального района)	0,050
21	Белолобский Александр Игоревич	Аян с.	Северо-Охотоморская подзона (прилегающая к границам Аяно-Майского муниципального района)	0,050

22	Белолобский Геннадий Романович	Аян с.	Северо-Охотоморская подзона (прилегающая к границам Аяно-Майского муниципального района)	0,050
23	Бельды Александр Петрович	Нелькан с.	Северо-Охотоморская подзона (прилегающая к границам Аяно-Майского муниципального района)	0,050
24	Бельских Алексей Сергеевич	Аян с.	Северо-Охотоморская подзона (прилегающая к границам Аяно-Майского муниципального района)	0,050
25	Белявцева Александра Сергеевна	Нелькан с.	Северо-Охотоморская подзона (прилегающая к границам Аяно-Майского муниципального района)	0,050
26	Беспечук Людмила Андреевна	Аян с.	Северо-Охотоморская подзона (прилегающая к границам Аяно-Майского муниципального района)	0,050
27	Борисова Мария Александровна	Аян с.	Северо-Охотоморская подзона (прилегающая к границам Аяно-Майского муниципального района)	0,050
28	Брызгалов Алексей Валерьевич	Аян с.	Северо-Охотоморская подзона (прилегающая к границам Аяно-Майского муниципального района)	0,050
29	Бубякин Константин Васильевич	Аян с.	Северо-Охотоморская подзона (прилегающая к границам Аяно-Майского муниципального района)	0,013
30	Бубякина Виктория Викторовна	Аян с.	Северо-Охотоморская подзона (прилегающая к границам Аяно-Майского муниципального района)	0,013
31	Бутвина Светлана Павловна	Аян с.	Северо-Охотоморская подзона (прилегающая к границам Аяно-Майского муниципального района)	0,025
32	Васильев Тимофей Валерьевич	Аян с.	Северо-Охотоморская подзона (прилегающая к границам Аяно-Майского муниципального района)	0,050
33	Васильев Юрий Романович	Нелькан с.	Северо-Охотоморская подзона (прилегающая к границам Аяно-Майского муниципального района)	0,050
34	Васильева Валерия Юрьевна	Нелькан с.	Северо-Охотоморская подзона (прилегающая к границам Аяно-Майского муниципального района)	0,050
35	Васильева Ильяна Валерьевна	Аян с.	Северо-Охотоморская подзона (прилегающая к границам Аяно-Майского муниципального района)	0,050
36	Васюкевич Арсений Викторович	Аян с.	Северо-Охотоморская подзона (прилегающая к границам Аяно-Майского муниципального района)	0,050
37	Васюкевич Назар Викторович	Аян с.	Северо-Охотоморская подзона (прилегающая к границам Аяно-Майского муниципального района)	0,050
38	Васюкевич Олеся Александровна	Аян с.	Северо-Охотоморская подзона (прилегающая к границам Аяно-Майского муниципального района)	0,050
39	Гагаева Зоя Васильевна	Аян с.	Северо-Охотоморская подзона (прилегающая к границам Аяно-Майского муниципального района)	0,050
40	Губа Алексей Андреевич	Аян с.	Северо-Охотоморская подзона (прилегающая к границам Аяно-Майского муниципального района)	0,050
41	Губа Елизавета Андреевна	Аян с.	Северо-Охотоморская подзона (прилегающая к границам Аяно-Майского муниципального района)	0,050
42	Де Алена Николаевна	Аян с.	Северо-Охотоморская подзона (прилегающая к границам Аяно-Майского муниципального района)	0,050
43	Де Екатерина Сергеевна	Аян с.	Северо-Охотоморская подзона (прилегающая к границам Аяно-Майского муниципального района)	0,050
44	Журанова Альмира Жакипжановна	Аян с.	Северо-Охотоморская подзона (прилегающая к границам Аяно-Майского муниципального района)	0,050
45	Журанова Полина Александровна	Аян с.	Северо-Охотоморская подзона (прилегающая к границам Аяно-Майского муниципального района)	0,050
46	Захарова Алла Васильевна	Аян с.	Северо-Охотоморская подзона (прилегающая к границам Аяно-Майского муниципального района)	0,050
47	Карамзин Алексей Николаевич	Аян с.	Северо-Охотоморская подзона (прилегающая к границам Аяно-Майского муниципального района)	0,050

48	Карамзин Иван Иннокентьевич	Аян с.	Северо-Охотоморская подзона (прилегающая к границам Аяно-Майского муниципального района)	0,050
49	Карамзина Екатерина Валентиновна	Аян с.	Северо-Охотоморская подзона (прилегающая к границам Аяно-Майского муниципального района)	0,050
50	Карамзина Зинаида Николаевна	Аян с.	Северо-Охотоморская подзона (прилегающая к границам Аяно-Майского муниципального района)	0,050
51	Карамзина Ярослава Витальевна	Аян с.	Северо-Охотоморская подзона (прилегающая к границам Аяно-Майского муниципального района)	0,010
52	Каратуева Софья Алексеевна	Аян с.	Северо-Охотоморская подзона (прилегающая к границам Аяно-Майского муниципального района)	0,010
53	Катаева Наталья Павловна	Аян с.	Северо-Охотоморская подзона (прилегающая к границам Аяно-Майского муниципального района)	0,050
54	Киле Екатерина Викторовна	Аян с.	Северо-Охотоморская подзона (прилегающая к границам Аяно-Майского муниципального района)	0,050
55	Киле Ольга Викторовна	Аян с.	Северо-Охотоморская подзона (прилегающая к границам Аяно-Майского муниципального района)	0,050
56	Кислякова Анастасия Алексеевна	Аян с.	Северо-Охотоморская подзона (прилегающая к границам Аяно-Майского муниципального района)	0,050
57	Кислякова Мария Викторовна	Аян с.	Северо-Охотоморская подзона (прилегающая к границам Аяно-Майского муниципального района)	0,050
58	Козинец Алексей Витальевич	Аян с.	Северо-Охотоморская подзона (прилегающая к границам Аяно-Майского муниципального района)	0,012
59	Козинец Елизавета Витальевна	Аян с.	Северо-Охотоморская подзона (прилегающая к границам Аяно-Майского муниципального района)	0,012
60	Козлова Елена Николаевна	Нелькан с.	Северо-Охотоморская подзона (прилегающая к границам Аяно-Майского муниципального района)	0,050
61	Колесова Елена Прокопьевна	Аян с.	Северо-Охотоморская подзона (прилегающая к границам Аяно-Майского муниципального района)	0,050
62	Колесова Любовь Игоревна	Нелькан с.	Северо-Охотоморская подзона (прилегающая к границам Аяно-Майского муниципального района)	0,050
63	Колесова Нина Николаевна	Аян с.	Северо-Охотоморская подзона (прилегающая к границам Аяно-Майского муниципального района)	0,050
64	Кольшкин Андрей Викторович	Аян с.	Северо-Охотоморская подзона (прилегающая к границам Аяно-Майского муниципального района)	0,050
65	Кольшкин Максим Викторович	Аян с.	Северо-Охотоморская подзона (прилегающая к границам Аяно-Майского муниципального района)	0,050
66	Кольшкин Никита Андреевич	Аян с.	Северо-Охотоморская подзона (прилегающая к границам Аяно-Майского муниципального района)	0,050
67	Кольшкина Любовь Николаевна	Аян с.	Северо-Охотоморская подзона (прилегающая к границам Аяно-Майского муниципального района)	0,050
68	Кольшкина Татьяна Сергеевна	Аян с.	Северо-Охотоморская подзона (прилегающая к границам Аяно-Майского муниципального района)	0,050
69	Комарицын Сергей Андреевич	Аян с.	Северо-Охотоморская подзона (прилегающая к границам Аяно-Майского муниципального района)	0,050
70	Комарицына Идия Павловна	Аян с.	Северо-Охотоморская подзона (прилегающая к границам Аяно-Майского муниципального района)	0,050
71	Ланкова Ульяна Иннокентьевна	Аян с.	Северо-Охотоморская подзона (прилегающая к границам Аяно-Майского муниципального района)	0,050
72	Лопатин Виктор Павлович	Аян с.	Северо-Охотоморская подзона (прилегающая к границам Аяно-Майского муниципального района)	0,050
73	Лопатин Дмитрий Павлович	Аян с.	Северо-Охотоморская подзона (прилегающая к границам Аяно-Майского муниципального района)	0,025

74	Лопатина Дарья Юрьевна	Аян с.	Северо-Охотоморская подзона (прилегающая к границам Аяно-Майского муниципального района)	0,050
75	Лубяков Дамир Данилович	Аян с.	Северо-Охотоморская подзона (прилегающая к границам Аяно-Майского муниципального района)	0,012
76	Лубяков Даниил Николаевич	Аян с.	Северо-Охотоморская подзона (прилегающая к границам Аяно-Майского муниципального района)	0,013
77	Лубяков Денис Георгиевич	Аян с.	Северо-Охотоморская подзона (прилегающая к границам Аяно-Майского муниципального района)	0,050
78	Лубяков Захар Максимович	Аян с.	Северо-Охотоморская подзона (прилегающая к границам Аяно-Майского муниципального района)	0,025
79	Лубяков Максим Николаевич	Аян с.	Северо-Охотоморская подзона (прилегающая к границам Аяно-Майского муниципального района)	0,025
80	Лубяков Назар Данилович	Аян с.	Северо-Охотоморская подзона (прилегающая к границам Аяно-Майского муниципального района)	0,013
81	Лубякова Диана Даниловна	Аян с.	Северо-Охотоморская подзона (прилегающая к границам Аяно-Майского муниципального района)	0,012
82	Малов Артем Максимович	Аян с.	Северо-Охотоморская подзона (прилегающая к границам Аяно-Майского муниципального района)	0,050
83	Малов Владислав Дмитриевич	Аян с.	Северо-Охотоморская подзона (прилегающая к границам Аяно-Майского муниципального района)	0,050
84	Малов Семен Дмитриевич	Аян с.	Северо-Охотоморская подзона (прилегающая к границам Аяно-Майского муниципального района)	0,050
85	Малова Варвара Максимовна	Аян с.	Северо-Охотоморская подзона (прилегающая к границам Аяно-Майского муниципального района)	0,050
86	Малова Елена Анатольевна	Аян с.	Северо-Охотоморская подзона (прилегающая к границам Аяно-Майского муниципального района)	0,050
87	Малова Мария Сергеевна	Аян с.	Северо-Охотоморская подзона (прилегающая к границам Аяно-Майского муниципального района)	0,050
88	Мартынов Сергей Васильевич	Аян с.	Северо-Охотоморская подзона (прилегающая к границам Аяно-Майского муниципального района)	0,050
89	Мартынова Наталья Прокопьевна	Аян с.	Северо-Охотоморская подзона (прилегающая к границам Аяно-Майского муниципального района)	0,050
90	Насина Эмма Николаевна	Аян с.	Северо-Охотоморская подзона (прилегающая к границам Аяно-Майского муниципального района)	0,050
91	Наумов Виктор Николаевич	Аян с.	Северо-Охотоморская подзона (прилегающая к границам Аяно-Майского муниципального района)	0,015
92	Непомнящих Нонна Сергеевна	Аян с.	Северо-Охотоморская подзона (прилегающая к границам Аяно-Майского муниципального района)	0,050
93	Никулин Андрей Николаевич	Аян с.	Северо-Охотоморская подзона (прилегающая к границам Аяно-Майского муниципального района)	0,050
94	Никулина Маргарита Николаевна	Аян с.	Северо-Охотоморская подзона (прилегающая к границам Аяно-Майского муниципального района)	0,050
95	Олексюк Ирина Васильевна	Аян с.	Северо-Охотоморская подзона (прилегающая к границам Аяно-Майского муниципального района)	0,025
96	Олексюк Сергей Анатольевич	Аян с.	Северо-Охотоморская подзона (прилегающая к границам Аяно-Майского муниципального района)	0,025
97	Олексюк Татьяна Анатольевна	Аян с.	Северо-Охотоморская подзона (прилегающая к границам Аяно-Майского муниципального района)	0,050
98	Онорин Федор Владимирович	Нелькан с.	Северо-Охотоморская подзона (прилегающая к границам Аяно-Майского муниципального района)	0,050
99	Онорина Милана Федоровна	Нелькан с.	Северо-Охотоморская подзона (прилегающая к границам Аяно-Майского муниципального района)	0,050

100	Охлопков Владимир Андреевич	Нелькан с.	Северо-Охотоморская подзона (прилегающая к границам Аяно-Майского муниципального района)	0,050
101	Паюсова Александра Владиславовна	Аян с.	Северо-Охотоморская подзона (прилегающая к границам Аяно-Майского муниципального района)	0,025
102	Паюсова Олеся Сергеевна	Аян с.	Северо-Охотоморская подзона (прилегающая к границам Аяно-Майского муниципального района)	0,025
103	Пиргина Валентина Николаевна	Аян с.	Северо-Охотоморская подзона (прилегающая к границам Аяно-Майского муниципального района)	0,050
104	Платова Евгения Ивановна	Аян с.	Северо-Охотоморская подзона (прилегающая к границам Аяно-Майского муниципального района)	0,025
105	Платова Татьяна Сергеевна	Аян с.	Северо-Охотоморская подзона (прилегающая к границам Аяно-Майского муниципального района)	0,025
106	Плетнев Андрей Алексеевич	Аян с.	Северо-Охотоморская подзона (прилегающая к границам Аяно-Майского муниципального района)	0,010
107	Плетнева Анастасия Алексеевна	Аян с.	Северо-Охотоморская подзона (прилегающая к границам Аяно-Майского муниципального района)	0,010
108	Плетнева Анна Артемовна	Аян с.	Северо-Охотоморская подзона (прилегающая к границам Аяно-Майского муниципального района)	0,010
109	Пулун Евгений Анатольевич	Аян с.	Северо-Охотоморская подзона (прилегающая к границам Аяно-Майского муниципального района)	0,050
110	Пулун Елена Анатольевна	Аян с.	Северо-Охотоморская подзона (прилегающая к границам Аяно-Майского муниципального района)	0,050
111	Романюк Наталья Владимировна	Аян с.	Северо-Охотоморская подзона (прилегающая к границам Аяно-Майского муниципального района)	0,025
112	Романюк Федор Александрович	Аян с.	Северо-Охотоморская подзона (прилегающая к границам Аяно-Майского муниципального района)	0,025
113	Семенов Максим Германович	Аян с.	Северо-Охотоморская подзона (прилегающая к границам Аяно-Майского муниципального района)	0,050
114	Семенова Анна Геннадьевна	Аян с.	Северо-Охотоморская подзона (прилегающая к границам Аяно-Майского муниципального района)	0,025
115	Семенова София Александровна	Аян с.	Северо-Охотоморская подзона (прилегающая к границам Аяно-Майского муниципального района)	0,025
116	Сидоров Михаил Маркович	Аян с.	Северо-Охотоморская подзона (прилегающая к границам Аяно-Майского муниципального района)	0,050
117	Сидоров Павел Маркович	Аян с.	Северо-Охотоморская подзона (прилегающая к границам Аяно-Майского муниципального района)	0,050
118	Сидорова Наталья Евгеньевна	Аян с.	Северо-Охотоморская подзона (прилегающая к границам Аяно-Майского муниципального района)	0,050
119	Сипневич Надежда Викторовна	Аян с.	Северо-Охотоморская подзона (прилегающая к границам Аяно-Майского муниципального района)	0,010
120	Сипневич Ульяна Дмитриевна	Аян с.	Северо-Охотоморская подзона (прилегающая к границам Аяно-Майского муниципального района)	0,020
121	Слонимский Александр Трифонович	Аян с.	Северо-Охотоморская подзона (прилегающая к границам Аяно-Майского муниципального района)	0,050
122	Слонимский Алексей Александрович	Аян с.	Северо-Охотоморская подзона (прилегающая к границам Аяно-Майского муниципального района)	0,050
123	Стручков Денис Владимирович	Аян с.	Северо-Охотоморская подзона (прилегающая к границам Аяно-Майского муниципального района)	0,050
124	Стручкова Эльвира Валерьевна	Аян с.	Северо-Охотоморская подзона (прилегающая к границам Аяно-Майского муниципального района)	0,050
125	Тактаева Анастасия Сергеевна	Аян с.	Северо-Охотоморская подзона (прилегающая к границам Аяно-Майского муниципального района)	0,050

126	Тактаева Наталья Николаевна	Аян с.	Северо-Охотоморская подзона (прилегающая к границам Аяно-Майского муниципального района)	0,050
127	Уварова Виктория Викторовна	Аян с.	Северо-Охотоморская подзона (прилегающая к границам Аяно-Майского муниципального района)	0,050
128	Федоров Павел Владимирович	Аян с.	Северо-Охотоморская подзона (прилегающая к границам Аяно-Майского муниципального района)	0,050
129	Федорова Людмила Павловна	Аян с.	Северо-Охотоморская подзона (прилегающая к границам Аяно-Майского муниципального района)	0,050
130	Физиков Евгений Александрович	Аян с.	Северо-Охотоморская подзона (прилегающая к границам Аяно-Майского муниципального района)	0,050
131	Харин Юрий Геннадьевич	Аян с.	Северо-Охотоморская подзона (прилегающая к границам Аяно-Майского муниципального района)	0,050
132	Хлестов Денис Дмитриевич	Аян с.	Северо-Охотоморская подзона (прилегающая к границам Аяно-Майского муниципального района)	0,050
133	Шарин Иван Михайлович	Аян с.	Северо-Охотоморская подзона (прилегающая к границам Аяно-Майского муниципального района)	0,050
134	Шарина Анна Михайловна	Аян с.	Северо-Охотоморская подзона (прилегающая к границам Аяно-Майского муниципального района)	0,050
135	Шишкин Иван Александрович	Аян с.	Северо-Охотоморская подзона (прилегающая к границам Аяно-Майского муниципального района)	0,050
136	Шишкина Нина Игоревна	Аян с.	Северо-Охотоморская подзона (прилегающая к границам Аяно-Майского муниципального района)	0,050
137	Юкомзан Кристина Евгеньевна	Аян с.	Северо-Охотоморская подзона (прилегающая к границам Аяно-Майского муниципального района)	0,050
138	Якимов Марк Эдуардович	Аян с.	Северо-Охотоморская подзона (прилегающая к границам Аяно-Майского муниципального района)	0,050
139	Якимова Светлана Степановна	Аян с.	Северо-Охотоморская подзона (прилегающая к границам Аяно-Майского муниципального района)	0,050

ОБЪЕМЫ

добычи (вылова) корюшки азиатской зубастой лицам, относящимся к коренным малочисленным народам Севера, Сибири и Дальнего Востока Российской Федерации для осуществления рыболовства в целях обеспечения традиционного образа жизни и осуществления традиционной хозяйственной деятельности коренных малочисленных народов Севера, Сибири и Дальнего Востока Российской Федерации в Северо-Охотоморской подзоне (прилегающей к границам Николаевского муниципального района Хабаровского края) в 2025 году

№ п/п	Фамилия, имя, отчество	адрес регистрации (населенный пункт)	Район добычи (вылова) водных биологических ресурсов	Установленный объем (тн)
1	Шуваев Валерий Валерьевич	Николаевск-на-Амуре г.	Северо-Охотоморская подзона (прилегающая к границам Николаевского муниципального района)	0,050

ОБЪЕМЫ

добычи (вылова) корюшки азиатской зубастой общинам коренных малочисленных народов Севера, Сибири и Дальнего Востока Российской Федерации для осуществления рыболовства в целях обеспечения традиционного образа жизни и осуществления традиционной хозяйственной деятельности коренных малочисленных народов Севера, Сибири и Дальнего Востока Российской Федерации в Северо-Охотоморской подзоне, за исключением залива Николая и во внутренних водах, за исключением внутренних морских вод Российской Федерации, в бассейнах рек материкового побережья Охотского моря в границах Тугуро-Чумиканского, Аяно-Майского муниципальных районов, Охотского муниципального округа Хабаровского края в 2025 году.

№ п/п	Наименование общины коренных малочисленных народов	ИНН	Район добычи (вылова) водных биологических ресурсов	Установленный объем (тн)
1	2	3	4	5
1	ТЕРРИТОРИАЛЬНО-СОСЕДСКАЯ ОБЩИНА КОРЕННЫХ МАЛОЧИСЛЕННЫХ НАРОДОВ СЕВЕРА "МАРЕКАН"	2715006526	РЛУ* № 51, Охотское море, Дорожный -1	0,300
2	ТЕРРИТОРИАЛЬНО-СОСЕДСКАЯ ОБЩИНА КОРЕННЫХ МАЛОЧИСЛЕННЫХ НАРОДОВ ДАЛЬНЕГО ВОСТОКА РОССИЙСКОЙ ФЕДЕРАЦИИ "АГАЧКАН"	2715002306	РЛУ № 52, Охотское море, Кавказский	0,600
3	ТЕРРИТОРИАЛЬНО-СОСЕДСКАЯ ОБЩИНА КОРЕННЫХ МАЛОЧИСЛЕННЫХ НАРОДОВ СЕВЕРА "ХУЛАН ЭВЕН"	2715005378	РЛУ № 53, Охотское море, Молта, РЛУ № 54, Охотское море, Традиционный	0,500
4	ТЕРРИТОРИАЛЬНО-СОСЕДСКАЯ ОБЩИНА КОРЕННЫХ МАЛОЧИСЛЕННЫХ НАРОДОВ СЕВЕРА "АНТЫКАН"	2715006117	РЛУ № 50, Охотское море, Антыкан, РЛУ № 25, Охотское море, Инской	0,170
			РЛУ № 47, Река Иня, Инской-4	0,080
5	РОДОВАЯ ОБЩИНА КОРЕННЫХ МАЛОЧИСЛЕННЫХ НАРОДОВ СЕВЕРА "АЙИ"	2719007707	РЛУ № 34, Река Кухтуй, Кухтуйский-7 *	0,825
6	ТЕРРИТОРИАЛЬНО-СОСЕДСКАЯ ОБЩИНА КОРЕННЫХ МАЛОЧИСЛЕННЫХ НАРОДОВ СЕВЕРА "ЕРМАКОВСКОЕ"	2722079941	РЛУ № 50, Река Тором, Торомский-2	0,450
			РЛУ № 52, Река Ал, исключая 10 000 м от устья	0,450
7	ТЕРРИТОРИАЛЬНО-СОСЕДСКАЯ ОБЩИНА КОРЕННЫХ МАЛОЧИСЛЕННЫХ НАРОДОВ СЕВЕРА "АЛДОМА" (ИЗВИЛИСТАЯ РЕКА)	2720063150	РЛУ № 12, Река Алдома, Традиционный, РЛУ № 13, Река Мамай	2,000
8	ТЕРРИТОРИАЛЬНО-СОСЕДСКАЯ ОБЩИНА КОРЕННЫХ МАЛОЧИСЛЕННЫХ НАРОДОВ ДАЛЬНЕГО ВОСТОКА "КУТЫН"	2718002015	РЛУ № 33, Охотское море, Сыран	0,200
9	ТЕРРИТОРИАЛЬНО-СОСЕДСКАЯ ОБЩИНА КОРЕННЫХ МАЛОЧИСЛЕННЫХ НАРОДОВ ДАЛЬНЕГО ВОСТОКА РОССИЙСКОЙ ФЕДЕРАЦИИ "ЗАРЯ"	2715005360	РЛУ № 90, Река Иня, Тунгусский	0,350
10	РОДОВАЯ ОБЩИНА КОРЕННОГО МАЛОЧИСЛЕННОГО НАРОДА ЭВЕНКИ "ЭЛЬГА"	2718001004	РЛУ № 15, Река Уда	0,100

* РЛУ - рыболовный участок

Приложение № 7 к протоколу заседания комиссии по
регулированию добычи (вылова) анадромных видов рыб в
Хабаровском крае от 17 апреля 2025 г. № 6

Список лиц, относящихся к коренным малочисленным народам Севера, Сибири и Дальнего Востока Российской Федерации, которым не установлены объемы добычи (вылова) корюшки азиатской зубастой для осуществления традиционного рыболовства в Северо-Охотморской подзоне, прилегающей к границам Тугуро-Чумиканского муниципального района Хабаровского края, и в реках материкового побережья Охотского моря в границах Тугуро-Чумиканского муниципального района Хабаровского края в 2025 году

№ п/п	Фамилия, имя, отчество	адрес регистрации (населенный пункт)
1	Дугин Антон Вениаминович	Хабаровск г.
2	Дугина Раиса Вениаминовна	Хабаровск г.
3	Исаков Алексей Павлович	Хабаровск г.
4	Исаков Евгений Алексеевич	Хабаровск г.
5	Исакова Ангелина Алексеевна	Хабаровск г.
6	Камышов Владимир Игоревич	Хабаровск г.
7	Камышова Дарья Игоревна	Хабаровск г.
8	Камышова Кристина Игоревна	Хабаровск г.
9	Мазурантова Диана Владимировна	Комсомольск-на-Амуре г.
10	Мазурантова Мия Владимировна	Комсомольск-на-Амуре г.
11	Мазурантова Юлия Михайловна	Комсомольск-на-Амуре г.
12	Хоменко Алена Дмитриевна	Хабаровск г.
13	Хоменко Мария Дмитриевна	Хабаровск г.

Приложение № 8
к протоколу заседания комиссии
по регулированию добычи (вылова) анадромных видов
рыб в Хабаровском крае
от 17 апреля 2025 г. № 6

ОБЪЕМЫ

добычи (вылова) корюшки азиатской зубастой юридическим лицам, у которых возникло право на добычу (вылов) анадромных видов рыб, с которыми заключены договоры пользования рыболовным участком для организации любительского рыболовства во внутренних морских водах и территориальном море Российской Федерации в Северо-Охотоморской подзоне (Хабаровский край) в 2025 году

№ п/п	Юридические лица	ИНН	Рыболовный участок				Установленный объем 2025 (тонн)
			номер	тип	наименование	муниципальный район	
Внутренние морские воды и территориальное море Российской Федерации в Северо-Охотоморской подзоне (прочие акватории Северо-Охотоморской подзоны)							
1	ФГБУ "Главрыбвод" (Амурский филиал)	7708044880	36	морские и лиманные	Охотское море, Тугурский залив-5	Тугуро-Чумиканский	10,000
			18		Охотское море, Аянский	Аяно-Майский	0,500
			19		Охотское море, Мунук		0,500
2	ООО "Рыболов любитель"	2724250182	35	морские и лиманные	Охотское море, Удской-5	Тугуро-Чумиканский	1,000
3	ООО "Мыс Врангеля"	2700028710	37	морские и лиманные	Охотское море, мыс Врангеля	Тугуро-Чумиканский	1,000
ИТОГО:							13,000

Приложение № 9
к протоколу заседания комиссии
по регулированию добычи (вылова) анадромных видов рыб в
Хабаровском крае
от 17 апреля 2025 г. № 6

ОБЪЕМЫ

добычи (вылова) корюшки азиатской зубастой юридическим лицам, у которых возникло право на добычу (вылов) анадромных видов рыб, с которыми заключены договоры пользования рыболовным участком для осуществления промышленного рыболовства во внутренних морских водах и территориальном море Российской Федерации в Северо-Охотоморской подзоне (Хабаровский край) и во внутренних водах, за исключением внутренних морских вод Российской Федерации, в бассейнах рек материкового побережья Охотского моря в границах Тугуро-Чумиканского, Аяно-Майского муниципальных районов, Охотского муниципального округа Хабаровского края в 2025 году¹

№ п/п	Юридические лица	ИНН	Рыболовный участок				Установленный объем (тонн)
			номер	тип	наименование	муниципальный район (округ)	
1. Внутренние морские воды и территориальное море Российской Федерации в Северо-Охотоморской подзоне (Залив Николая)							
1	ООО "Залив Николая"	2718001396	3	морские и лиманные	Охотское море, Залив Николая-2	Тугуро-Чумиканский	174,300
			4	морские и лиманные	Охотское море, Залив Николая-3	Тугуро-Чумиканский	
ИТОГО						174,300	
2. Внутренние морские воды и территориальное море Российской Федерации в Северо-Охотоморской подзоне (Ульбанский залив)							
1	ООО "Санджа"	2718001491	24	морские и лиманные	Охотское море, Ульбанский залив, Бетти	Тугуро-Чумиканский	30,000
			7	морские и лиманные	Охотское море, Ульбанский залив-2	Тугуро-Чумиканский	
2	ООО "Иткан"	2718001484	9	морские и лиманные	Охотское море, Ульбанский залив-4	Тугуро-Чумиканский	20,000
			8	морские и лиманные	Охотское море, Ульбанский залив-3	Тугуро-Чумиканский	
			6	морские и лиманные	Охотское море, Ульбанский залив-1	Тугуро-Чумиканский	
ИТОГО						50,000	

3. Внутренние морские воды и территориальное море Российской Федерации в Северо-Охотоморской подзоне (прочие акватории Северо-Охотоморской подзоны)


1	ООО "Чутган"	2718001646	15	морские и лиманные	Охотское море, Удской -2	Тугуро-Чумиканский	11,537
2	ООО "Сонико-Чумикан"	2718000593	14	морские и лиманные	Охотское море, Удской -1	Тугуро-Чумиканский	16,657
3	ООО НП "Уд-Учур"	2718000603	16	морские и лиманные	Охотское море, Удской -3	Тугуро-Чумиканский	16,658
			19	морские и лиманные	Охотское море, Удской -6	Тугуро-Чумиканский	
4	ООО "Маймагун"	2718001501	13	морские и лиманные	Охотское море, Тугурский залив-4	Тугуро-Чумиканский	8,615
5	ООО "Тугурский промысел"	2718001526	29	морские и лиманные	Охотское море, Ларганда	Тугуро-Чумиканский	14,001
			30	морские и лиманные	Охотское море, Корель	Тугуро-Чумиканский	
			31	морские и лиманные	Охотское море, Ангандя	Тугуро-Чумиканский	
			32	морские и лиманные	Охотское море, Онгучан	Тугуро-Чумиканский	
6	ООО "Национальное предприятие "Фактория "Лумукан"	2705090864	12	морские и лиманные	Охотское море, Тугурский залив-3	Тугуро-Чумиканский	20,684
7	СПК РК "Восход"	2708000273	10	морские и лиманные	Охотское море, Алдомский	Аяно-Майский	6,000
			11	морские и лиманные	Охотское море, Нурковский	Аяно-Майский	
			8	морские и лиманные	Охотское море, Мальминский	Аяно-Майский	
			9	морские и лиманные	Охотское море, Мотус	Аяно-Майский	
			4	морские и лиманные	Охотское море, Нельканский	Аяно-Майский	
			2	морские и лиманные	Охотское море, Лантарский	Аяно-Майский	


8	Рыболовецкая артель(колхоз) "Нижнее Пронге"	2705170044	37	морские и лиманные	Сахалинский залив, Власьевский	Николаевский	1,308
			39	морские и лиманные	Сахалинский залив, Ульяновский	Николаевский	
9	ООО РПК "Восточное"	2705093907	71	морские и лиманные	Охотское море, Чеуш	Николаевский	2,000
			72	морские и лиманные	Охотское море, Байдуков	Николаевский	
ИТОГО							97,460
4. Внутренние воды (река Уда в границах Тугуро-Чумиканского муниципального района), в пределах 15 км от устья реки Уда							
1	ООО "Чутган"	2718001646	8	речные	Река Уда	Тугуро-Чумиканский	155,834
			10	речные	Река Уда	Тугуро-Чумиканский	
			12	речные	Река Уда	Тугуро-Чумиканский	
			13	речные	Река Уда	Тугуро-Чумиканский	
			37	речные	Река Уда, район протоки Джана	Тугуро-Чумиканский	
2	ООО "Сонико-Чумикан"	2718000593	11	речные	Река Уда	Тугуро-Чумиканский	127,834
			44	речные	Река Уда, Чумиканский	Тугуро-Чумиканский	
			45	речные	Река Уда, Солдатский	Тугуро-Чумиканский	
			46	речные	Река Уда, Юхтинский	Тугуро-Чумиканский	
			47	речные	Река Уда, Алгазейский	Тугуро-Чумиканский	
3	ООО НП "Уд-Учур"	2718000603	7	речные	Река Уда, протока Морская	Тугуро-Чумиканский	73,622
4	Рыболовецкая артель "Чумикан-рыба"	2721230332	43	речные	Река Уда, Эттаг	Тугуро-Чумиканский	12,710
ИТОГО							370,000

5. Внутренние воды (река Тугур в границах Тугуро-Чумиканского муниципального района)							
1	ООО "Национальное предприятие "Фактория "Лумукан"	2705090864	35	речные	Река Тугур, Эваканский район	Тугуро-Чумиканский	17,000
ИТОГО							17,000
6. Внутренние воды (река Иня в границах Охотского муниципального округа)							
1	ООО "Дальпродуктсервис"	2725018344	89	речные	Река Иня, Новоинской	Охотский	11,000
ИТОГО							11,000
7. Внутренние воды (река Кухтуй в границах Охотского муниципального округа)							
1	ЗАО "Голд Фиш"	2715005804	28	речные	Река Кухтуй, Кухтуйский-2	Охотский	5,000
ИТОГО							5,000
8. Внутренние воды (РЛУ в прочих реках материкового побережья Охотского моря)							
1	СПК РК "Восход"	2708000273	4	речные	Река Алдома, Алдомский-1	Аяно-Майский	13,000
2			5	речные	Река Алдома, Алдомский-2	Аяно-Майский	
3			7	речные	Река Кекра, Кекринский	Аяно-Майский	
ИТОГО							13,000
ВСЕГО							737,760

¹ Объемы добычи (вылова) установлены на рыболовные участки в их границах, за исключением части акватории на этих рыболовных участках, на которые распространяются запреты, установленные правилами рыболовства для Дальневосточного рыбохозяйственного бассейна, утвержденными приказом Минсельхоза России от 06.05.2022 № 285, режимами особой охраны особо охраняемых природных территорий и их охранных зон.

Заместитель председателя
комиссии



(подпись)



(расшифровка подписи)


Подписи членов комиссии



(подпись)


(расшифровка подписи)



(подпись)



(расшифровка подписи)



(подпись)



(расшифровка подписи)



(подпись)



(расшифровка подписи)



(подпись)



(расшифровка подписи)


(подпись)


(расшифровка подписи)



(подпись)



(расшифровка подписи)



(подпись)



(расшифровка подписи)



(подпись)


(расшифровка подписи)



(подпись)


(расшифровка подписи)

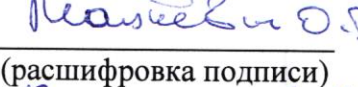

(подпись)


(расшифровка подписи)



(подпись)



(расшифровка подписи)



(подпись)



(расшифровка подписи)



(подпись)


(расшифровка подписи)



(подпись)



(расшифровка подписи)



(подпись)

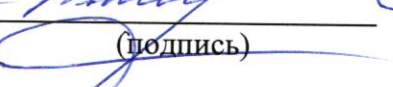

(расшифровка подписи)

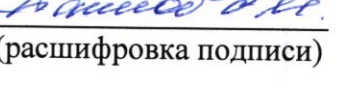

(подпись)

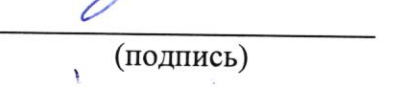

(расшифровка подписи)

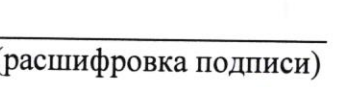

(подпись)


(расшифровка подписи)



(подпись)


(расшифровка подписи)


(подпись)


(расшифровка подписи)

ПРИНЯТО:



Дятлов Ф.Н.

17 апреля 2025 г.

Ответственному секретарю
комиссии по регулированию
добычи (вылова) анадромных
видов рыб в Хабаровском крае

ЛИСТ

дистанционного голосования по повестке заседания комиссии
по регулированию добычи (вылова) анадромных видов рыб
в Хабаровском крае (далее – Комиссия) 17 апреля 2025 г.

Голосование по вопросу утверждения повестки заседания:

Рассмотреть на заседании Комиссии вопросы в соответствии
с предлагаемой повесткой заседания.

ГОЛОСОВАЛИ:

"За"

"Против"

1. По первому вопросу повестки заседания:

РЕШИЛИ:

1. Установить объемы добычи (вылова) корюшки азиатской зубастой по конкретным водным объектам и их частям для осуществления традиционного рыболовства, промышленного рыболовства и организации любительского рыболовства в Северо-Охотоморской подзоне в 2025 году согласно приложению № 1 к настоящему протоколу.

ГОЛОСОВАЛИ:

"За"

"Против"

2. Не устанавливать в 2025 году объемы добычи (вылова) корюшки азиатской зубастой для осуществления промышленного и традиционного рыболовства выше 15 км от устья реки Уда.

ГОЛОСОВАЛИ:

"За"

"Против"

3. В целях оперативного регулирования рыболовства оставить нераспределенным объем добычи (вылова) корюшки азиатской зубастой во внутренних морских водах и территориальном море Северо-Охотоморской подзоны в 2025 году для осуществления промышленного и организации любительского рыболовства согласно таблице:

(тонн)

внутренние морские воды и территориальное море, в том числе

залив Николая	74,700
залив Ульбанский	42,800
прочие акватории Северо-Охотоморской подзоны	47,340

ГОЛОСОВАЛИ:

"За"	✓
------	---

"Против"	
----------	--

4. Определить сроки начала и запрета осуществления промышленного рыболовства корюшки азиатской зубастой в Северо-Охотоморской подзоне в 2025 году:

– во внутренних морских водах, территориальном море, в заливе Николая, Ульбанском заливе, реках Тугур, Уда, Алдома, Кекра – срок начала с 00:00 час. 20 мая 2025 г., срок запрета с 00:00 час. 20 июля 2025 г.; срок начала с 00:00 час. 15 ноября 2025 г., срок запрета с 00:00 час. 30 декабря 2025 г.;

– в реках Охотского муниципального округа Хабаровского края – срок начала с 00:00 час. 16 июня 2025 г., срок запрета с 00:00 час. 20 июля 2025 г.; срок начала с 00:00 час. 15 ноября 2025 г., срок запрета с 00:00 час. 30 декабря 2025 г.

ГОЛОСОВАЛИ:

"За"	✓
------	---

"Против"	
----------	--

5. Определить сроки начала и запрета осуществления традиционного рыболовства и организации любительского рыболовства корюшки азиатской зубастой в Северо-Охотоморской подзоне в 2025 году:

– срок начала с 00:00 час. 20 мая 2025 г., срок запрета с 00:00 час. 20 июля 2025 г.;

– срок начала с 00:00 час. 15 ноября 2025 г., срок запрета с 00:00 час. 30 декабря 2025 г.

ГОЛОСОВАЛИ:

"За"	✓
------	---

"Против"	
----------	--

6. Определить сроки представления в Амурское ТУ Росрыболовства юридическими лицами сведений о добыче (вылове) корюшки азиатской зубастой по каждому разрешению на добычу (вылов) водных биологических ресурсов в течение всего периода его действия отдельно по районам добычи (вылова), в том числе при отсутствии добычи (вылова) водных биологических ресурсов, ежедневно (не позднее 10:00 час. суток следующих за отчетными).

ГОЛОСОВАЛИ:

"За" "Против" **2. По второму вопросу повестки заседания:**

РЕШИЛИ:

1. Установить объемы добычи (вылова) корюшки азиатской зубастой лицам, относящимся к КМНС, и их общинам, представившим в Амурское ГУ Росрыболовства заявки на предоставление в пользование корюшки азиатской зубастой для осуществления традиционного рыболовства в Северо-Охотоморской подзоне в 2025 году согласно приложениям №№ 2-6 к настоящему протоколу.

ГОЛОСОВАЛИ:

"За" "Против"

2. Не устанавливать объемы добычи (вылова) корюшки азиатской зубастой лицам, относящимся к КМНС, представившим в Амурское ГУ Росрыболовства заявки на предоставление в пользование корюшки азиатской зубастой для осуществления традиционного рыболовства в Северо-Охотоморской подзоне в 2025 году согласно приложению № 7 к настоящему протоколу.

ГОЛОСОВАЛИ:

"За" "Против" **3. По третьему вопросу повестки заседания:**

РЕШИЛИ:

1. Установить объемы добычи (вылова) корюшки азиатской зубастой юридическим лицам, у которых возникло право на добычу (вылов) анадромных видов рыб, с которыми заключены договоры пользования рыболовными участками для организации любительского рыболовства в Северо-Охотоморской подзоне в 2025 году согласно приложению № 8 к настоящему протоколу.

ГОЛОСОВАЛИ:

"За" "Против" **4. По четвертому вопросу повестки заседания:**

РЕШИЛИ:

1. Установить объемы добычи (вылова) корюшки азиатской зубастой юридическим лицам, у которых возникло право на добычу (вылов) анадромных видов рыб, с которыми заключены договоры пользования рыболовными участками для осуществления промышленного рыболовства в Северо-Охотморской подзоне в 2025 году согласно приложению № 9 к настоящему протоколу.

ГОЛОСОВАЛИ:

"За"	✓
------	---

"Против"	
----------	--

2. Оставить в 2025 году нераспределенными объемы добычи (вылова) корюшки азиатской зубастой:

- в реке Охота – объем 12,0 тонн;
- в реке Кухтуй – объем 9,0 тонн.

ГОЛОСОВАЛИ:

"За"	✓
------	---

"Против"	
----------	--

3. В целях оперативного регулирования промысла, дополнительно объемы добычи (вылова) корюшки азиатской зубастой для осуществления промышленного рыболовства во внутренних морских водах и территориальном море Северо-Охотморской подзоны в 2025 году устанавливать из нераспределенного объема добычи (вылова) утвержденного пунктом 3 решения по первому вопросу повестки заседания по обращениям юридических лиц при освоении не менее 70 % установленных объемов.

ГОЛОСОВАЛИ:

"За"	✓
------	---

"Против"	
----------	--


Подпись

С. Рябенко

Ф.И.О