

**УТВЕРЖДАЮ**

Врио руководителя  
Амурского ГУ  
Ресурсы  
М.В. Заректинова  
Заректинова

"15" августа 2024 г.

**ПРОТОКОЛ**  
**заседания комиссии по регулированию добычи (вылова) анадромных**  
**видов рыб в Хабаровском крае**

**г. Хабаровск**

**13 августа 2024 г.**

**№ 28**

Председательствовал – Король Н.В.

Ответственный секретарь – Дятлов Ф.Н.

Присутствовали – Король Н.В., Андреев Н.Г., Балезина Е.Э., Балинский А.А., Дятлов Ф.Н., Зельник Ю.В., Заректинова М.Ю., Коломоец М.В., Коцюк Д.В., Лучшев Д.Г., Мальковский А.Н., Мамаев А.Л., Онохова О.В., Поздняков А.И., Рябченко С.М., Тенетко Д.В., Топчеев М.В., Шахматова О.В.

Приняли дистанционное участие – 1 чел. (Растворцева А.С.)

Отсутствовали – 17 чел.

**СЛУШАЛИ:**

Дятлов Ф.Н. проинформировал, что на заседании комиссии по регулированию добычи (вылова) анадромных видов рыб в Хабаровском крае (далее – Комиссия) присутствуют 18 членов Комиссии, 1 член Комиссии принимает дистанционное участие, что составляет более 50 % численного состава, поэтому Комиссия вправе принимать решения в соответствии с ее компетенцией, установленной Порядком деятельности комиссии по регулированию добычи (вылова) анадромных видов рыб, утвержденным приказом Минсельхоза России от 8 апреля 2013 г. № 170.

Предлагается утвердить повестку заседания, состоящую из следующих вопросов:

**ПОВЕСТКА ЗАСЕДАНИЯ:**

1. О мерах регулирования добычи (вылова) тихоокеанских лососей и гольцов (кунджи, мальмы) (далее – гольцы) в Северо-Охотоморской подзоне в пределах Охотского муниципального округа, Аяно-Майского и Тугуро-Чумиканского муниципальных районов (включая внутренние воды Российской Федерации соответствующих муниципальных районов, округа, внутренние морские воды Российской Федерации и территориальное море Российской Федерации, прилегающие к границам соответствующих муниципальных районов, округа), а также в Северо-Охотоморской подзоне в пределах акватории, прилегающей к Николаевскому муниципальному району (далее – Сахалинский залив) (далее – Северо-Охотоморская подзона) в 2024 году.

2. О мерах регулирования добычи (вылова) тихоокеанских лососей и гольцов во внутренних водах Российской Федерации, внутренних морских водах Российской Федерации и территориальном море Российской Федерации в подзоне Приморье (за исключением Амурского лимана)<sup>1</sup> в границах Хабаровского края (далее – подзона Приморье) в 2024 году.

3. О мерах регулирования добычи (вылова) кеты осенней в подзоне "Бассейн реки Амур и Амурский лиман" в пределах Хабаровского края (далее – бассейн реки Амур и Амурский лиман) для осуществления промышленного рыболовства, организации любительского рыболовства, а также рыболовства в целях обеспечения ведения традиционного образа жизни и осуществления традиционной хозяйственной деятельности коренных малочисленных народов Севера, Сибири и Дальнего Востока Российской Федерации (далее – традиционное рыболовство, КМНС соответственно) в 2024 году.

**РЕШИЛИ:**

Рассмотреть на заседании Комиссии вопросы в соответствии с предлагаемой повесткой заседания.

**ГОЛОСОВАЛИ:**

**ЗА:** 19 чел.

**ПРОТИВ:** 0 чел.

**1. По первому вопросу повестки заседания:**

**СЛУШАЛИ:**

Дятлов Ф.Н. проинформировал о поступивших в Комиссию материалах:

1. Письмо Амурского территориального управления Федерального агентства по рыболовству (далее - Амурское ТУ Росрыболовства) от 8 августа 2024 г. № 02-22/4239 о том, что по состоянию на 7 августа 2024 г. (включительно) суммарный объем добычи (вылова) горбуши при

---

<sup>1</sup> границы Амурского лимана: под северной границей Амурского лимана принимается граница между Северо-Охотоморской подзоной и подзоной Приморье (приложение №1 к Правилам рыболовства); под южной границей Амурского лимана – линия м. Лазарев – м. Погиби.

осуществлении промышленного рыболовства на группе рыболовных участков (далее – РЛУ) в Северо-Охотморской подзоне составил:

- группа РЛУ Охотского муниципального округа – 2 378,4800 тонн (74,467% от установленного объема 3194,021 тонн);

- группа РЛУ Тугуро-Чумиканского муниципального района – 2 419,516 тонн (90,597% от установленного объема 2 670,636 тонн);

- группа РЛУ Аяно-Майском муниципального района – 627,49764 тонны (74,086% от установленного объема 846,989 тонн).

2. Письмо СПК РК "Восход" (ИНН 2708000273) от 9 августа 2024 г. № 150.

3. Письма Хабаровского филиала ФГБНУ "ВНИРО" (далее – ХабаровскНИРО) от 12 августа 2024 г. № 03/1626, от 12 августа № 03/1627.

В соответствии с протоколом заседания Комиссии от 29 июля 2024 г. № 22, утвержденным Амурским ТУ Росрыболовства 29 июля 2024 г. нераспределенный объем добычи (вылова) тихоокеанских лососей и гольцов в Северо-Охотморской подзоне в 2024 году для осуществления промышленного и организации любительского рыболовства составляет:

(тонн)

Район добычи (вылова)	Горбуша	Кета	Гольцы	Кижуч	Нерка
Охотский муниципальный округ	2 116,358*	3 296,804*	428,610*	213,443**	112,767**
Аяно-Майский муниципальный район					
Тугуро-Чумиканский муниципальный район					
Сахалинский залив				-	-

\*нераспределенный объем для осуществления промышленного и организации любительского рыболовства

\*\*нераспределенный объем: Охотский-для осуществления промышленного и организации любительского рыболовства, Аяно-Майский и Тугуро-Чумиканский-для организации любительского рыболовства

Предлагается рассмотреть представленные материалы и принять решение.

ВЫСТУПИЛИ: Король Н.В., Дятлов Ф.Н., Коцюк Д.В., Заректинова М.Ю., Рябченко С.М., Поздняков А.И.

РЕШИЛИ:

1. Установить из нераспределенного объема дополнительный объем добычи (вылова) кеты на группу РЛУ Аяно-Майского муниципального района для осуществления промышленного рыболовства в Северо-Охотморской подзоне в 2024 году в количестве – 500,0 тонн.

ГОЛОСОВАЛИ:

ЗА: 19 чел.

ПРОТИВ: 0 чел.

2. Установить из нераспределенного объема дополнительный объем добычи (вылова) горбуши на группу РЛУ Тугуро-Чумиканского муниципального района для осуществления промышленного рыболовства в Северо-Охотоморской подзоне в 2024 году в количестве – 500,0 тонн.

ГОЛОСОВАЛИ:

ЗА: 19 чел.

ПРОТИВ: 0 чел.

3. Установить из нераспределенного объема дополнительный объем добычи (вылова) горбуши на группу РЛУ Сахалинского залива (Николаевский муниципальный район) для осуществления промышленного рыболовства в Северо-Охотоморской подзоне в 2024 году в количестве – 1000,0 тонн.

ГОЛОСОВАЛИ:

ЗА: 19 чел.

ПРОТИВ: 0 чел.

4. В целях оперативного регулирования рыболовства оставить нераспределенный объем добычи (вылова) тихоокеанских лососей и гольцов в Северо-Охотоморской подзоне в 2024 году для осуществления промышленного и организации любительского рыболовства согласно таблице:

Район добычи (вылова)	(тонн)				
	Горбуша	Кета	Гольцы	Кижуч	Нерка
Охотский муниципальный округ	616,358*	2 796,804*	428,610*	213,443**	112,767**
Аяно-Майский муниципальный район					
Тугуро-Чумиканский муниципальный район					
Сахалинский залив				-	-

\*нераспределенный объем для осуществления промышленного и организации любительского рыболовства

\*\*нераспределенный объем: Охотский-для осуществления промышленного и организации любительского рыболовства, Аяно-Майский и Тугуро-Чумиканский-для организации любительского рыболовства

ГОЛОСОВАЛИ:

ЗА: 19 чел.

ПРОТИВ: 0 чел.

## 2. По второму вопросу повестки заседания:

**СЛУШАЛИ:**

Дятлов Ф.Н. проинформировал о поступивших в Комиссию материалах:

1. Обращение ООО "Комета" (ИНН 2704019114) от 2 августа 2024 г. № 01/133 об установлении запрета на осуществление традиционного рыболовства и организацию любительского рыболовства тихоокеанских лососей и гольцов в радиусе 2 км от устья озера Тихое Советско-Гаванского района в 2024 году.

2. Письмо ХабаровскНИРО от 8 августа 2024 г. № 10/1611.

Предлагается рассмотреть представленные материалы и принять решение.

**ВЫСТУПИЛИ:** Король Н.В., Дятлов Ф.Н., Коцюк Д.В.

**РЕШИЛИ:**

1. Определить срок запрета осуществления традиционного рыболовства, организации любительского рыболовства горбуши, кеты, гольцов в бассейне реки Гыджу, в озере Тихое Советско-Гаванского муниципального района, включая приустьевой участок озера Тихое в радиусе 2 км с 00:00 часов следующего дня, после утверждения настоящего протокола по 00:00 часов 10 октября 2024 г.

**ГОЛОСОВАЛИ:**

ЗА: 19 чел.

ПРОТИВ: 0 чел.

**3. По третьему вопросу повестки заседания:****СЛУШАЛИ:**

Дятлов Ф.Н. проинформировал о поступивших в Комиссию материалах:

1. Письмо Амурского ТУ Росрыболовства от 5 августа 2024 г. № 02-46/4152 об определении периодов пропуска производителей кеты осенней при осуществлении промышленного рыболовства, традиционного рыболовства, а также организации любительского рыболовства закидными неводами в бассейне реки Амур в 2024 году.

2. Письмо ХабаровскНИРО от 7 августа 2024 г. № 03/1602.

3. Письмо Амурского ТУ Росрыболовства от 9 августа 2024 г. № 02-46/4251.

4. Обращение Семейной общины коренных малочисленных народов Севера и Дальнего Востока Российской Федерации "Элени" (ИНН 2717016760) от 7 августа 2024 г. № 37.

**ВЫСТУПИЛИ:** Король Н.В., Дятлов Ф.Н., Коцюк Д.В., Заректинова М.Ю., Рябченко С.М.

**РЕШИЛИ:**

1. Пункт 4 решения по первому вопросу повестки заседания Комиссии протокола № 25 от 31 июля 2024 г., утвержденного Амурским ТУ Росрыболовства 2 августа 2024 г. (далее – протокол № 25) изложить в следующей редакции:

"4. Определить в 2024 году в бассейне реки Амур и Амурском лимане по водным объектам и их частям:

4.1. Сроки начала и запрета осуществления промышленного рыболовства, организации любительского рыболовства, а также традиционного рыболовства кеты осенней согласно приложениям № 2, 3 к настоящему протоколу.

4.2. Периоды пропуска производителей кеты осенней ("проходные периоды") при осуществлении промышленного рыболовства, организации любительского рыболовства, а также традиционного рыболовства:

- с 00-00 часов до 24-00 часов в дни, указанные в приложениях № 2, 3 к настоящему протоколу;

- с 23-00 часов до 06-00 часов ежедневно при осуществлении добычи (вылова) в бассейне реки Амур активными орудиями лова (закидными неводами, плавными сетями)

- не устанавливать проходные дни (периоды) на РЛУ для организации любительского рыболовства, на которых в качестве орудий лова используются только удебные орудия лова (спиннинги, удочки, нахлыст и т.п.)."

**ГОЛОСОВАЛИ:**

**ЗА: 19 чел.**

**ПРОТИВ: 0 чел.**

2. Исключить из приложения № 3 к протоколу заседания Комиссии от 13 мая 2024 г. № 9, утвержденному Амурским ТУ Росрыболовства 15 мая 2024 г., строку № 1 следующего содержания:

1	СЕМЕЙНАЯ ОБЩИНА КОРЕННЫХ МАЛОЧИСЛЕННЫХ НАРОДОВ СЕВЕРА И ДАЛЬНЕГО ВОСТОКА РОССИЙСКОЙ ФЕДЕРАЦИИ "ЭЛЕНИ"	2717016760	РЛУ № 28, Татарский пролив, бухта Чапчаны, РЛУ № 21, Татарский пролив, бухта Сюркум	кета	0,200
---	---	------------	--	------	-------

**ГОЛОСОВАЛИ:**

**ЗА: 19 чел.**

**ПРОТИВ: 0 чел.**

3. Строку № 5 приложения № 5 к протоколу № 25 изложить в следующей редакции:

5	СЕМЕЙНАЯ ОБЩИНА КОРЕННЫХ МАЛОЧИСЛЕННЫХ НАРОДОВ СЕВЕРА И ДАЛЬНЕГО ВОСТОКА РОССИЙСКОЙ ФЕДЕРАЦИИ "ЭЛЕНИ"	2717016760	Район имени Полины Осипенко, РЛУ № 5, Река Амгунь, Владимировская тонь, район имени Полины Осипенко, РЛУ 19, Река Амгунь, Золотой	кета осенняя	0,900
---	---	------------	--	-----------------	-------

**ГОЛОСОВАЛИ:**

**ЗА: 19 чел.**

**ПРОТИВ: 0 чел.**

4. Внести изменения в приложение № 3 к протоколу № 25 изложив его в редакции приложения № 1 к настоящему протоколу.

**ГОЛОСОВАЛИ:**

**ЗА: 19 чел.**

**ПРОТИВ: 0 чел.**

Приложение № 1  
к протоколу заседания комиссии по  
регулированию добычи (вылова)  
анадромных видов рыб  
в Хабаровском крае  
от 13.08.2024 г. № 28

Сроки начала и запрета осуществления традиционного рыболовства, периоды пропуска кеты осенней ("проходные периоды"), места добычи (вылова) и постановки орудий добычи (вылова) кеты осенней при осуществлении традиционного рыболовства в бассейне реки Амур (в том числе в притоках реки Амур) и северной части Амурского лимана, южной части Амурского лимана в Хабаровском крае в 2024 году\*

№ п/п	Срок начала	Границы водных объектов и их частей (номер и наименование рыболовных участков) для юридических лиц	Границы водных объектов и их частей для физических лиц	Место добычи и постановки орудий лова для физических лиц	Проходные периоды (плавные сети, закидные невода) **
1.	20 августа	- № 58, "Амурский лиман, Ермаковский"; - № 57 "Амурский лиман, Чертов Мысок"	акватория Амурского лимана до линии м. Пронге - м. Табах	<b>Николаевский муниципальный район</b> - акватория Амурского лимана, прилегающая к поселку Лазарев (от береговой линии вглубь Амурского лимана 1000 м, исключая границы рыболовных участков, предоставленных в пользование) - акватория Амурского лимана, прилегающая к границам села Пуир (от береговой линии вглубь Амурского лимана 1000 м, исключая границы рыболовных участков, предоставленных в пользование); - акватория Амурского лимана, прилегающая к границам села Озерпах (от мыс. Озерпах до мыс. Березовый, вглубь Амурского лимана 1 500 м от береговой линии); - акватория Амурского лимана от северной границы села Алеевка до устья реки Грязная и вглубь 2 000 м от береговой линии, исключая 1000 м от устья реки Грязная и границы рыболовных участков, предоставленных в пользование	21, 23, 25, 27, 29, 31 августа 2, 4, 6, 8, 10, 12, 14, 16, 18, 20, 22, 24, 26, 28 сентября
2.	21 августа	- № 6 "Река Амур, Оремифский"; - № 60 "Река Амур, Толуоу"; - № 5 "Река Амур, Ваккерский";	р. Амур от линии м. Пронге - м. Табах до траверза устья реки Первая	- акватория, прилегающая к границам села Константиновка (от верхней по течению границы села до устья реки Кукля, исключая границы рыболовных участков, предоставленных в пользование); - акватория, прилегающая к границам села Оремиф (от мыса Большой Чхиль, исключая 500 м от берега и	22, 24, 26, 28, 30 августа 1, 3, 5, 7, 9, 11, 13, 15, 17, 19, 21, 23, 25, 27, 29 сентября



		<ul style="list-style-type: none"> <li>- № 12 "Река Амур, Зубаревский";</li> <li>- № 62 "Река Амур, Николаевский";</li> <li>- № 61 "Река Амур, Кабельный";</li> <li>- № 13 "Река Амур, Городской";</li> <li>- № 15 "Река Амур, Подгорненский";</li> <li>- № 63 "Река Амур, Маковый";</li> <li>- № 17 "Река Амур, Какинский-1";</li> <li>- № 19 "Река Амур, Какинский-3";</li> <li>- № 22 "Река Амур, Петхский"</li> </ul>		<p>границы рыболовных участков, предоставленных в пользование, до ур. Льва Толстого);</p> <ul style="list-style-type: none"> <li>- акватория, прилегающая к границам села Нижнее Пронге (от верхней по течению границы села 1000 м и вглубь реки 1 500 м от береговой линии, исключая границы рыболовных участков, предоставленных в пользование);</li> <li>- акватория, прилегающая к границам села Красное (от нижней по течению границы села вверх по течению 2000 м, исключая границы рыболовных участков, предоставленных в пользование);</li> <li>- акватория реки Амур в границах РЛУ № 61 "Река Амур, Кабельный", РЛУ № 62 "Река Амур, Николаевский", № 63 "Река Амур, Маковый", № 17 "Река Амур, Какинский-1"</li> </ul>	
3.	22 августа	<ul style="list-style-type: none"> <li>- № 33 "Река Амур, Мочалинский";</li> <li>- № 64 "Река Амур, Нижнемочалинский";</li> <li>- № 84 "Река Амур, Пачинский";</li> <li>- № 7 "Река Амур, Кальменский-1"</li> </ul>	р. Амур от траверза устья реки Первая до траверза верхней оконечности п. Тыр, включая оз. Чля	<ul style="list-style-type: none"> <li>- акватория, прилегающая к границам села Иннокентьевка (от нижней по течению границы села вверх по течению 1500 м, исключая границы рыболовных участков, предоставленных в пользование);</li> <li>- акватория, прилегающая к границам села Маго (от верхней по течению границы села 2500 м, исключая границы рыболовных участков, предоставленных в пользование);</li> <li>- акватория оз. Орель, прилегающая к границам села Орель-Чля (от нижней границы села до м. Мал. Каляга и вглубь озера 1000 м от береговой линии);</li> <li>- акватория оз. Чля, прилегающая к границам села (от устья реки Вторая Речка до устья ручья Ближний (вглубь озера 1 000 м от береговой линии);</li> <li>- акватория реки Амур от истока протоки Вырга вниз по течению 2000 м, исключая границы рыболовных участков, предоставленных в пользование;</li> </ul> <p><b>Ульчский муниципальный район</b></p> <ul style="list-style-type: none"> <li>- акватория реки Амур у границ села Новотроицкое, исключая границы рыболовных участков,</li> </ul>	23, 25, 27, 29, 31 августа 2, 4, 6, 8, 10, 12, 14, 16, 18, 20, 22, 24, 26, 28, 30 сентября

				предоставленных в пользование, и 500 м от береговой линии; - акватория реки Амур (от нижней оконечности о. Лейда вверх по течению 2300 м, исключая границы рыболовных участков, предоставленных в пользование);	
4.	23 августа	- № 20 "Река Амур, Сусанинский № 2"; - № 19 "Река Амур, Сусанинский № 3"; - № 21 "Река Амур, заливы острова Тукумиф"	р. Амур от траверза верхней оконечности п. Тыр до траверза верхней оконечности озера Первое	- акватория реки Амур левый берег (от верхней оконечности о. Устье вверх по течению 2000 м и вглубь реки от береговой линии 700 м, исключая границы рыболовных участков, предоставленных в пользование); - акватория реки Амур, прилегающая к границам села Сусанино (от верхней по течению границы села Сусанино вниз по течению 1500 м на всю ширину реки, исключая границы рыболовных участков, предоставленных в пользование); - акватория реки Амур, прилегающая к границам села Воскресенское (от верхней по течению границы села вверх по течению 500 м, исключая границы рыболовных участков, предоставленных в пользование)	24, 26, 28, 30 августа 1, 3, 5, 7, 9, 11, 13, 15, 17, 19, 21, 23, 25, 27, 29 сентября 1 октября
5.	24 августа	-	р. Амур от траверза верхней оконечности озера Первое до траверза верхней оконечности с. Савинское	- акватория протоки Ухта, прилегающая к границам села Солонцы (от нижней до верхней оконечности села); - акватория реки Амур (от нижней по течению границы села Нижняя Гавань вниз по течению 3000 м); - акватория реки Амур (от устья реки Казима вверх по течению 2700 м); - акватория протоки Быстрая (от истока до устья); - акватория протоки Койминская (от истока до устья); - акватория протоки Вассинская (от устья вверх по течению 4000 м, исключая границы рыболовных участков, предоставленных в пользование); - акватория реки Амур (от верхней по течению границы села Богородское до нижней оконечности о. Калабан и вглубь реки Амур от правой береговой линии 1000 м)	25, 27, 29, 31 августа 2, 4, 6, 8, 10, 12, 14, 16, 18, 20, 22, 24, 26, 28, 30 сентября 2 октября

6.	25 августа	<ul style="list-style-type: none"> <li>- № 41 "Река Амур, Мариинский-1";</li> <li>- № 109 "Река Амур, протока Вассинская";</li> <li>- № 122 "Река Амур, протока Саркиданка"</li> <li>- № 117 "Река Амур, Верхнегаванский"</li> </ul>	<p>р. Амур от траверза верхней оконечности с. Савинское до траверза нижней оконечности острова Бычий</p>	<ul style="list-style-type: none"> <li>- акватория реки Амур (от нижней по течению границы села Савинское вниз по течению 1800 м, исключая границы рыболовных участков, предоставленных в пользование);</li> <li>- акватория протоки Мариинская (от верхней оконечности села Монгол до верхней оконечности села Савинское, исключая границы рыболовных участков, предоставленных в пользование);</li> <li>- акватория протоки Мариинская, прилегающая к границам сел Мариинское и Мариинский Рейд (от нижней до верхней оконечности сел);</li> <li>- акватория протоки Дудинская, прилегающая к границам села Дуди (от нижней до верхней оконечности села);</li> <li>- акватория протоки Мариинская (от нижней до верхней оконечности села Булава)</li> </ul>	<p>26, 28, 30 августа 1, 3, 5, 7, 9, 11, 13, 15, 17, 19, 21, 23, 25, 27, 29 сентября 1, 3 октября</p>
7.	26 августа	<ul style="list-style-type: none"> <li>- № 110 "Река Амур, Софийский"</li> </ul>	<p>р. Амур от траверза нижней оконечности острова Бычий до траверза нижней оконечности с. Циммермановка</p>	<ul style="list-style-type: none"> <li>- акватории реки Амур и протоки Горная, прилегающие к границам села Софийск (от нижней до верхней оконечности села);</li> <li>- акватория протоки Пульсинская, прилегающая к границам села Быстринск (от нижней до верхней оконечности села);</li> <li>- акватория реки Амур (от нижней оконечности села Софийск до верхней оконечности о. Бычий, исключая границы рыболовных участков, предоставленных в пользование);</li> </ul>	<p>27, 29, 31 августа 2, 4, 6, 8, 10, 12, 14, 16, 18, 20, 22, 24, 26, 28, 30 сентября 2, 4 октября</p>
8.	27 августа	-	<p>р. Амур от траверза нижней оконечности с. Циммермановка до траверза верхней оконечности с. Новоильиновка</p>	<ul style="list-style-type: none"> <li>- акватория протоки Новый Амур, прилегающая к границам поселка Циммермановка (от нижней до верхней оконечности поселка);</li> <li>- акватория реки Амур (от устья реки Мал. Долман вниз по течению 3000 м);</li> <li><b>Комсомольский муниципальный район</b></li> <li>- акватория реки Амур (от верхней по течению границы села Новоильиновка вниз по течению 4 000 м по левому берегу и вглубь реки Амур от береговой линии 1 000 м, исключая границы рыболовных участков, предоставленных в пользование)</li> </ul>	<p>28, 30 августа 1, 3, 5, 7, 9, 11, 13, 15, 17, 19, 21, 23, 25, 27, 29 сентября 1, 3, 5 октября</p>

9.	28 августа	- № 56 "Река Амур, Нижнетамбовский-1"	р. Амур от траверза верхней оконечности с. Новоильиновка до траверза устья реки Аксян	<b>Комсомольский муниципальный район, г. Комсомольск-на-Амуре</b> - акватория реки Амур левый берег (от устья реки Дурал вверх по течению 3 000 м и вглубь реки Амур от береговой линии 400 м); - акватория реки Амур левый берег (от нижней оконечности о. Волчьи-Бача вниз по течению 4 500 и вглубь реки Амур от береговой линии 300 м, исключая границы рыболовных участков, предоставленных в пользование)	29, 31 августа 2, 4, 6, 8, 10, 12, 14, 16, 18, 20, 22, 24, 26, 28, 30 сентября 2, 4, 6 октября
10.	29 августа	- № 41 № "Река Амур, Бельговский перекал"; - № 15 "Река Амур, Бельговский-1"; - № 57 "Река Амур, Насосный"; - № 58 "Река Амур, Первый Верхнетамбовский"	р. Амур от траверза устья реки Аксян до траверза нижней оконечности с. Бельго	- акватория реки Амур протяженностью 5 000 м по правому берегу и вглубь реки Амур от береговой линии 300 м (от впадения реки Березовый в реку Амур вниз по течению до верхней оконечности о. Шаман-Коса); - акватория реки Амур протяженностью 3 000 м по левому берегу и вглубь реки Амур от береговой линии 400 м (от села Нижние Халбы и вниз по течению 3 000 м)	30 августа 1, 3, 5, 7, 9, 11, 13, 15, 17, 19, 21, 23, 25, 27, 29 сентября 1, 3, 5, 7 октября
11.	30 августа	- № 22 "Река Амур, Пиваньский"	р. Амур от траверза нижней оконечности с. Бельго до устья протоки Диппинская, включая р. Гур	- акватория реки Амур протяженностью 4 000 м по правому и левому берегам и вглубь реки Амур от береговой линии 800 м (от оздоровительного лагеря "Корабел" вниз по течению до нижней оконечности о. Менделеева); - акватория реки Амур (от нижней по течению границы села Бельго до верхней по течению границы села Верхнетамбовское и вглубь реки 500 м от береговой линии); - акватория реки Амур (от лагеря "Чайка" вверх по течению 3000 м по правому берегу и вглубь реки Амур от береговой линии 300 м); <b>Комсомольский муниципальный район</b> - акватория реки Амур протяженностью 6 000 м по левому берегу и вглубь реки Амур от береговой линии 300 м (от устья протоки Синдинской вверх по течению вдоль о. Кеори); - акватория реки Гур, прилегающая к границам села Кенай, поселка Уктур;	31 августа 2, 4, 6, 8, 10, 12, 14, 16, 18, 20, 22, 24, 26, 28, 30 сентября 2, 4, 6, 8 октября

12.	31 августа	<ul style="list-style-type: none"> <li>- № 1 "Джуенская тонь";</li> <li>- № 2 "Река Амур, Диппинский Амур";</li> <li>- № 4 "Река Амур, Омминская тонь (правая)";</li> <li>- № 6 "Река Амур, Новая коса";</li> <li>- № 7 "Река Амур, Омминская тонь (левая)";</li> <li>- № 9 "Река Амур, Дедушкина тонь";</li> <li>- № 8 "Река Амур, протока Туссэр";</li> <li>- № 11 "Река Амур, Малмыжская тонь";</li> </ul>	р. Амур от устья протоки Диппинская до истока протоки Серебряная	<ul style="list-style-type: none"> <li>- акватория реки Амур (от устья протоки Орловская вверх по течению 3500 м);</li> <li><b>Амурский муниципальный район</b></li> <li>- акватория реки Амур в границах РЛУ № 9, "Река Амур, Дедушкина тонь";</li> <li>- акватория реки Амур в границах РЛУ № 7 "Река Амур, Омминская тонь (левая)";</li> <li>- акватория реки Амур в границах РЛУ № 6 "Река Амур, Новая коса";</li> <li>- акватория реки Амур в границах РЛУ № 1, "Джуенская тонь";</li> <li>- акватория реки Амур (левый берег) (от нижней оконечности о. Полодочан вверх по течению 6000 м);</li> <li>- акватория протоки Падалинская протяженностью 2 000 м (от верхней оконечности о. Крохалев до истока протоки Мал. Хосо);</li> <li>- акватория реки Амур в границах РЛУ № 28 "Река Амур, Ковранский";</li> <li>- акватория реки Амур протяженностью 1 200 м по левому берегу (от устья протоки Дюдю и вниз по течению 1 200 м);</li> <li>- акватория реки Амур протяженностью 5000 м по левому берегу (от верхней оконечности о. Лоца-Буакан вниз по течению 5000 м)"</li> </ul>	1, 3, 5, 7, 9, 11, 13, 15, 17, 19, 21, 23, 25, 27, 29 сентября 1, 3, 5, 7, 9 октября
13.	01 сентября	<ul style="list-style-type: none"> <li>- № 48 "Река Амур, Хурбалка";</li> <li>- № 52 "Река Амур, Отонский";</li> <li>- № 54 "Река Амур, Нижнеаджорский</li> <li>- № 5 "Река Амур, Эморонский-1";</li> <li>- № 6 "Река Амур, Амурский-4"</li> <li>- № 7 "Река Амур, Ченкенский</li> </ul>	р. Амур от истока протоки Серебряная до истока протоки Аргунская	<ul style="list-style-type: none"> <li><b>Нанайский муниципальный район</b></li> <li>- акватория протоки Аргунская;</li> <li>- акватория протоки Дон-Донская и протоки Листвяная;</li> <li>- акватория протоки Малый Аджор;</li> <li>- акватория протоки Большой Аджор (от устья протоки Малый Аджор вниз по течению 3000 м);</li> <li>- акватория реки Амур (левый берег), протяженностью 15 000 м и вглубь реки Амур от левой береговой линии 1 000 м (от истока протоки Эморон вверх по течению 15 000 м);</li> <li>- акватория реки Амур от нижней границы села Малмыж до границ Амурского муниципального района (от нижней оконечности села вниз по течению 3500 м);</li> <li>- акватория протоки Иннокентьевская и протоки Хоринская;</li> </ul>	2, 4, 6, 8, 10, 12, 14, 16, 18, 20, 22, 24, 26, 28, 30 сентября 2, 4, 6, 8, 10 октября

				<ul style="list-style-type: none"> <li>- акватория протоки Эморон, (средняя часть протоки Эморон, исключая границы рыболовных участков, предоставленных в пользование);</li> <li>- акватория реки Амур и протоки Иннокентьевская от нижней границы села Малмыж до нижней границы села Верхний Нерген;</li> <li>- акватория протоки Ченка (от истока до верхней границы РЛУ № 7 "Река Амур, Ченкенский");</li> <li>- акватория реки Амур от верхней границы села Славянка вниз по течению до верхнего устья протоки Кафа, исключая 1000 м от правой береговой линии до истока протоки Ченка;</li> <li>- акватория реки Амур, исключая 1000 м от правого берега (от верхней оконечности села Джари до верхней границы РЛУ № 6 "Река Амур, Амурский-4")</li> </ul>	
14.	02 сентября	-	р. Амур от истока протоки Аргунская до траверза нижней оконечности с. Дада	<ul style="list-style-type: none"> <li>- акватория реки Амур в границах РЛУ № 19 "Река Амур, Амурский – 3";</li> <li>- акватория протоки Быстрая в границах РЛУ № 55 "Река Амур, Быстрый";</li> <li>- акватория протоки Найхинская в границах РЛУ № 22 "Река Амур, Дадинский";</li> <li>- акватория протоки Найхинская (от нижней границы РЛУ № 44 "Река Амур, Найхинский-2" вниз по течению до истока протоки Аргунская);</li> <li>- акватория протоки Найхинская (от устья залива Дахалги вниз по течению 3500 м, исключая границы рыболовных участков, предоставленных в пользование);</li> <li>- акватория протоки Старый Амур (от истока до устья вдоль о. Чуракан)</li> </ul>	3, 5, 7, 9, 11, 13, 15, 17, 19, 21, 23, 25, 27, 29 сентября 1, 3, 5, 7, 9, 11 октября
15.	03 сентября	<ul style="list-style-type: none"> <li>- № 23 "Река Амур, Актарский";</li> <li>- № 40 "Река Амур, Красносельский";</li> <li>- № 26 "Река Амур, Гассинская";</li> <li>- № 57 "Река Амур, Нижнеорийский";</li> <li>- № 31 "Река Амур, протока Прямая"</li> </ul>	р. Амур от траверза нижней оконечности с. Дада до траверза нижней оконечности с. Елабуга, включая р. Манома от ее устья 5,850 км до границы национального парка "Анхойский".	<ul style="list-style-type: none"> <li>- акватория протоки Гассинская, прилегающая к границам села Дада (от нижней до верхней оконечности села);</li> <li>- акватория протоки Гассинская, прилегающая к границам села Дубовый Мыс (от нижней оконечности села вверх по течению 2500 м, исключая границы рыболовных участков, предоставленных в пользование);</li> <li>- акватория реки Амур в границах РЛУ № 56 "Река Амур, Актар";</li> </ul>	4, 6, 8, 10, 12, 14, 16, 18, 20, 22, 24, 26, 28, 30 сентября 2, 4, 6, 8, 10, 12 октября

				<ul style="list-style-type: none"> <li>- акватория реки Амур протяженностью 6 000 м по правому берегу и вглубь реки Амур от береговой линии 800 м (от устья протоки Владимировская до истока протоки Собачья дырка);</li> <li>- акватория протоки Синдинская (от устья протоки Бол. Бирушка вверх по течению 4000 м);</li> <li>- акватория реки Манома (от ее устья 5850 м до границы национального парка "Ануйский");</li> <li>- акватория протоки Халхалинская (от истока до устья);</li> <li>- акватория реки Амур (от истока протоки Собачья дырка вниз по течению 7000 м);</li> <li>- акватория реки Амур (от истока протоки Оридон вверх по течению 11 000 м, исключая протоку Владимировская)</li> </ul> <p><b>Хабаровский муниципальный район</b></p> <ul style="list-style-type: none"> <li>- акватория реки Амур в границах РЛУ № 40 "Река Амур, Красносельский"</li> </ul>	
16.	04 сентября		<p>р. Амур от нижней оконечности с. Елабуга до траверза нижней границы с. Виноградовка</p>	<p><b>Хабаровский муниципальный район, г. Хабаровск</b></p> <ul style="list-style-type: none"> <li>- акватория реки Амур в границах РЛУ № 5 "Река Амур, Сикачи-Алянский";</li> <li>- акватория протоки Калистратова в границах РЛУ № 3 "Река Амур, Калистратовский";</li> <li>- акватория реки Амур, прилегающая к границам села Вятское (от верхней оконечности села и вниз по течению 3 500 м);</li> <li>- акватория реки Амур, прилегающая к границам села Сикачи-Алян (от нижней оконечности села и вверх по течению 3 500 м);</li> <li>- акватория протоки Малышевская, прилегающая к границам села Малышева (от верхней до нижней оконечности села);</li> <li>- акватория протоки Наенская;</li> <li>- акватория реки Амур, прилегающая к границам села Елабуга (от нижней оконечности села Елабуга вверх по течению 1100 на всю ширину реки)</li> </ul>	<p>5, 7, 9, 11, 13, 15, 17, 19, 21, 23, 25, 27, 29 сентября 1, 3, 5, 7, 9, 11, 13 октября</p>

17.	05 сентября	-	р. Амур от траверза нижней границы с. Виноградовка до траверза нижней границы с. Новотроицкое	- акватория реки Амур, прилегающая к границам сел Воронежское-1, Воронежское-2, Воронежское-3 (от нижней оконечности села Воронежское-3 до верхней оконечности села Воронежское-1); - акватория протоки Амурская (от верхней до нижней оконечности о. Красный); <b>Хабаровский муниципальный район</b> - акватория протоки Амурская протяженностью 4500 м (от верхней оконечности села Корсаково-2 до нижней оконечности села Краснореченское)	6, 8, 10, 12, 14, 16, 18, 20, 22, 24, 26, 28, 30 сентября 2, 4, 6, 8, 10, 12, 14 октября
18.	12 сентября	-	р. Кур, р. Урми, р. Уссури в пределах Хабаровского муниципального района	- акватория реки Кур (от створы 11 до створы 2); - акватория реки Кур (от створы 103 до створы 98); - акватория реки Кур (от села Новокуровка вниз по течению до створы 12); - акватория реки Урми (от границ поселка Кукан, села Догордон по 3000 м вверх и вниз по течению); - акватория реки Урми (от границ села Наумовка по 3000 м вверх и вниз по течению); - акватория реки Уссури (вверх по течению от границ села Казакевичево 2000 м, вниз по течению от границ села 5000 м)	13, 15, 17, 19, 21, 23, 25, 27, 29 сентября, 1, 3, 5, 7, 9, 11, 13 октября Дополнительно в р. Уссури в соответствии с Правилами по охране, регулированию и воспроизводству рыбных запасов в пограничных водах рек Амур и Уссури (с 01.10.2024 по 20.10.2024)
19.	29 августа	- № 5 "Река Амгунь, Владимировская тонь"; - № 19 "Река Амгунь, Золотой"; - № 20 "Река Амгунь, Каменский"	р. Амгунь в пределах Ульчского муниципального района и муниципального района имени Полины Осипенко	<b>муниципальный район имени Полины Осипенко</b> - акватория реки Амгунь от границ сел Князево, Владимировка и имени Полины Осипенко по 5000 м вверх и вниз по течению реки, за исключением границ рыболовных участков, предоставленных в пользование - акватория реки Амгунь от устья ключа Люга (тонь "Кирпичная") вниз по течению до устья реки Б. Уда, за исключением рыболовных участков, предоставленных в пользование	30 августа 1, 3, 5, 7, 9, 11, 13, 15, 17, 19, 21, 23, 25, 27, 29 сентября 1, 3, 5, 7 октября




20.	31 августа	-	р. Амгунь в пределах Солнечного муниципального района	<p><b>Солнечный муниципальный район</b></p> <p>- акватория реки Горин: Тонь "Кетовая" – правый берег реки Горин вниз по течению от устья реки Девятка Тонь "Амурлак" – левый берег реки Горин вниз по течению реки 600 м от устья реки Девятка. Тонь "Желтая" – левый берег реки Девятка вверх по течению реки в 3500 – 4000 м от пересечения реки Горин с ЛЭП</p> <p>- акватория реки Амгунь: Левый берег реки Амгунь в 200 м от автодорожного моста. Залив "Корейский" – левый берег реки Амгунь вверх по течению в 100 м от устья реки Джелокон. Верховье реки Амгунь, урочище "Карьеры" – правый берег реки напротив поселка Джамку, 1000 м от берега. - акватория в правой стороне реки Дуки (1000 м на юг от автомобильного моста).</p>	1, 3, 5, 7, 9, 11, 13, 15, 17, 19, 21, 23, 25, 27, 29 сентября 1, 3, 5, 7, 9 октября
21.	13 сентября	-	р. Хор в пределах муниципального района имени Лазо	<p><b>муниципальный район имени Лазо</b></p> <p>- акватория реки Хор в границах поселка Хор, села Бичевая, села Гвасюги за исключением рыболовных участков, предоставленных в пользование</p>	14, 16, 18, 20, 22, 24, 26, 28, 30 сентября, 2, 4, 6, 8, 10, 12, 14 октября
22.	29 августа	-	р. Горин в пределах Комсомольского муниципального района	<p>село Боктор Комсомольского муниципального района</p> <p>- акватория р. Горин от устья реки Боктор до устья реки Пуки.</p>	30 августа 1, 3, 5, 7, 9, 11, 13, 15, 17, 19, 21, 23, 25, 27, 29 сентября 1, 3, 5, 7 октября

\* за исключением акваторий (частей акваторий) водных объектов, на которых рыболовство запрещено режимами особо охраняемых природных территорий и их охранных зон


\*\*\* использование орудий добычи (вылова) осуществляется в соответствии с правилами рыболовства для Дальневосточного рыбохозяйственного бассейна

Заместитель председателя  
комиссии


  
\_\_\_\_\_  
(подпись)

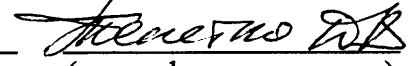
Король Н.В.  
\_\_\_\_\_  
(расшифровка подписи)

Подписи членов комиссии

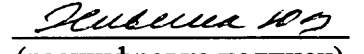
  
\_\_\_\_\_  
(подпись)


  
\_\_\_\_\_  
(расшифровка подписи)

  
\_\_\_\_\_  
(подпись)


  
\_\_\_\_\_  
(расшифровка подписи)


  
\_\_\_\_\_  
(подпись)

  
\_\_\_\_\_  
(расшифровка подписи)

  
\_\_\_\_\_  
(подпись)


  
\_\_\_\_\_  
(расшифровка подписи)

  
\_\_\_\_\_  
(подпись)

  
\_\_\_\_\_  
(расшифровка подписи)

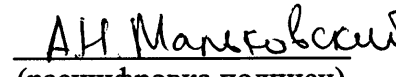
  
\_\_\_\_\_  
(подпись)

  
\_\_\_\_\_  
(расшифровка подписи)

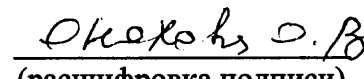
  
\_\_\_\_\_  
(подпись)


  
\_\_\_\_\_  
(расшифровка подписи)

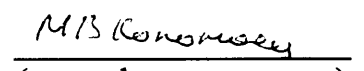
  
\_\_\_\_\_  
(подпись)


  
\_\_\_\_\_  
(расшифровка подписи)

  
\_\_\_\_\_  
(подпись)


  
\_\_\_\_\_  
(расшифровка подписи)

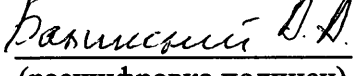
  
\_\_\_\_\_  
(подпись)


  
\_\_\_\_\_  
(расшифровка подписи)

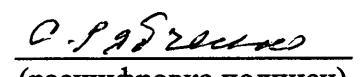
  
\_\_\_\_\_  
(подпись)

  
\_\_\_\_\_  
(расшифровка подписи)

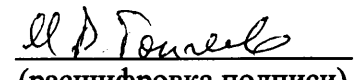
  
\_\_\_\_\_  
(подпись)


  
\_\_\_\_\_  
(расшифровка подписи)

  
\_\_\_\_\_  
(подпись)


  
\_\_\_\_\_  
(расшифровка подписи)


  
\_\_\_\_\_  
(подпись)

  
\_\_\_\_\_  
(расшифровка подписи)

  
\_\_\_\_\_  
(подпись)

  
\_\_\_\_\_  
(расшифровка подписи)

  
\_\_\_\_\_  
(подпись)

  
\_\_\_\_\_  
(расшифровка подписи)

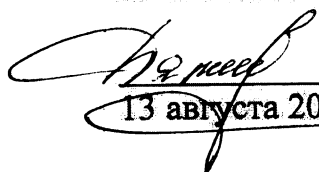
  
\_\_\_\_\_  
(подпись)

  
\_\_\_\_\_  
(расшифровка подписи)

\_\_\_\_\_  
(подпись)

\_\_\_\_\_  
(расшифровка подписи)

ПРИНЯТО:

  
Дятлов Ф.Н.  
13 августа 2024 г.

Ответственному секретарю  
комиссии по регулированию  
добычи (вылова) анадромных  
видов рыб в Хабаровском крае

**ЛИСТ**  
**дистанционного голосования по повестке заседания комиссии**  
**по регулированию добычи (вылова) анадромных видов рыб**  
**в Хабаровском крае (далее – Комиссия) 13 августа 2024 г.**

Голосование по вопросу утверждения повестки заседания:

Рассмотреть на заседании Комиссии вопросы в соответствии с предлагаемой повесткой заседания.

ГОЛОСОВАЛИ:

"За"

"Против"

**1. По первому вопросу повестки заседания:**

**РЕШИЛИ:**

1. Установить из нераспределенного объема дополнительный объем добычи (вылова) кеты на группу РЛУ Аяно-Майского муниципального района для осуществления промышленного рыболовства в Северо-Охотоморской подзоне в 2024 году в количестве – 500,0 тонн.

ГОЛОСОВАЛИ:

"За"

"Против"

2. Установить из нераспределенного объема дополнительный объем добычи (вылова) горбуши на группу РЛУ Тугуро-Чумиканского муниципального района для осуществления промышленного рыболовства в Северо-Охотоморской подзоне в 2024 году в количестве – 500,0 тонн.

ГОЛОСОВАЛИ:

"За"

"Против"

3. Установить из нераспределенного объема дополнительный объем добычи (вылова) горбуши на группу РЛУ Сахалинского залива (Николаевский муниципальный район) для осуществления промышленного рыболовства в Северо-Охотоморской подзоне в 2024 году в количестве – 1000,0 тонн.

ГОЛОСОВАЛИ:

"За"

"Против"

4. В целях оперативного регулирования рыболовства оставить нераспределенный объем добычи (вылова) тихоокеанских лососей и гольцов

в Северо-Охотоморской подзоне в 2024 году для осуществления промышленного и организации любительского рыболовства согласно таблице:

Район добычи (вылова)	(тонн)				
	Горбуша	Кета	Гольцы	Кижуч	Нерка
Охотский муниципальный округ	616,358*	2 796,804*	428,610*	213,443**	112,767**
Аяно-Майский муниципальный район					
Тугуро-Чумиканский муниципальный район Сахалинский залив				-	-

\*нераспределенный объем для осуществления промышленного и организации любительского рыболовства

\*\*нераспределенный объем: Охотский-для осуществления промышленного и организации любительского рыболовства, Аяно-Майский и Тугуро-Чумиканский-для организации любительского рыболовства

ГОЛОСОВАЛИ:

"За"	+
------	---

"Против"	
----------	--

## 2. По второму вопросу повестки заседания:

РЕШИЛИ:

1. Определить срок запрета осуществления традиционного рыболовства, организации любительского рыболовства горбуши, кеты, гольцов в бассейне реки Гыджу, в озере Тихое Советско-Гаванского муниципального района, включая приустьевой участок озера Тихое в радиусе 2 км с 00:00 часов следующего дня, после утверждения настоящего протокола по 00:00 часов 10 октября 2024 г.

ГОЛОСОВАЛИ:

"За"	+
------	---

"Против"	
----------	--

## 3. По третьему вопросу повестки заседания:

РЕШИЛИ:

1. Пункт 4 решения по первому вопросу повестки заседания Комиссии протокола № 25 от 31 июля 2024 г., утвержденного Амурским ТУ Росрыболовства 2 августа 2024 г. (далее – протокол № 25) изложить в следующей редакции:

"4. Определить в 2024 году в бассейне реки Амур и Амурском лимане по водным объектам и их частям:

4.1. Сроки начала и запрета осуществления промышленного рыболовства, организации любительского рыболовства, а также

традиционного рыболовства кеты осенней согласно приложениям № 2, 3 к настоящему протоколу.

4.2. Периоды пропуска производителей кеты осенней ("проходные периоды") при осуществлении промышленного рыболовства, организации любительского рыболовства, а также традиционного рыболовства:

- с 00-00 часов до 24-00 часов в дни, указанные в приложениях № 2, 3 к настоящему протоколу;

- с 23-00 часов до 06-00 часов ежедневно при осуществлении добычи (вылова) в бассейне реки Амур активными орудиями лова (закидными неводами, плавными сетями)

- не устанавливать проходные дни (периоды) на РЛУ для организации любительского рыболовства, на которых в качестве орудий лова используются только удебные орудия лова (спиннинги, удочки, нахлыст и т.п.)."

ГОЛОСОВАЛИ:

"За"

"Против"

2. Исключить из приложения № 3 к протоколу заседания Комиссии от 13 мая 2024 г. № 9, утвержденному Амурским ТУ Росрыболовства 15 мая 2024 г., строку № 1 следующего содержания:

1	СЕМЕЙНАЯ ОБЩИНА КОРЕННЫХ МАЛОЧИСЛЕННЫХ НАРОДОВ СЕВЕРА И ДАЛЬНЕГО ВОСТОКА РОССИЙСКОЙ ФЕДЕРАЦИИ "ЭЛЕНИ"	2717016760	РЛУ № 28, Татарский пролив, бухта Чапчаны, РЛУ № 21, Татарский пролив, бухта Сюркум	кета	0,200
---	---	------------	--	------	-------

ГОЛОСОВАЛИ:

"За"

"Против"

3. Строку № 5 приложения № 5 к протоколу № 25 изложить в следующей редакции:

5	СЕМЕЙНАЯ ОБЩИНА КОРЕННЫХ МАЛОЧИСЛЕННЫХ НАРОДОВ СЕВЕРА И ДАЛЬНЕГО ВОСТОКА РОССИЙСКОЙ ФЕДЕРАЦИИ "ЭЛЕНИ"	2717016760	Район имени Полины Осипенко, РЛУ № 5, Река Амгунь, Владимировская тонь, район имени Полины Осипенко, РЛУ 19, Река Амгунь, Золотой	кета осенняя	0,900
---	---	------------	--	-----------------	-------


ГОЛОСОВАЛИ:

"За"

"Против"

4. Внести изменения в приложение № 3 к протоколу № 25 изложив его в редакции приложения № 1 к настоящему протоколу.

ГОЛОСОВАЛИ:

"За"	
------	---

"Против"	
----------	--

  
\_\_\_\_\_  
Подпись

  
\_\_\_\_\_  
Ф.И.О.