

УТВЕРЖДАЮ

*Врио руководителя
Амурского ГУ
Росрыболовства
М. Ю. Заректинова*

"27" сентября 2024 г.

**ПРОТОКОЛ
заседания комиссии по регулированию добычи (вылова) анадромных
видов рыб в Хабаровском крае**

г. Хабаровск

25 сентября 2024 г.

№ 37

Председательствовал – Король Н.В.

Ответственный секретарь – Дятлов Ф.Н.

Присутствовали – Король Н.В., Дятлов Ф.Н., Андреев Н.Г., Балинский А.А., Заректинова М.Ю., Зельник Ю.В., Коломоец М.В., Коцюк Д.В., Лучшев Д.Г., Мальковский А.Н., Мацкевич О.Г., Новомодный Г.В., Поздняков А.И., Пылина Н.А., Растворцева А.С., Рябченко С.М., Таранов М.В., Тенетко Д.В., Чуришка Д.В., Шахматова О.В.

Отсутствовали – 16 чел.

СЛУШАЛИ:

Дятлов Ф.Н. проинформировал, что на заседании комиссии по регулированию добычи (вылова) анадромных видов рыб в Хабаровском крае (далее – Комиссия) присутствуют 20 членов Комиссии, что составляет более 50 % численного состава, поэтому Комиссия вправе принимать решения в соответствии с ее компетенцией, установленной Порядком деятельности комиссии по регулированию добычи (вылова) анадромных видов рыб, утвержденным приказом Минсельхоза России от 21 декабря 2023 г. № 932.

ПОВЕСТКА ЗАСЕДАНИЯ:

1. О мерах регулирования добычи (вылова) кеты осенней в подзоне "Бассейн реки Амур и Амурский лиман" в пределах Хабаровского

края (далее – бассейн реки Амур и Амурский лиман) для осуществления промышленного рыболовства, организации любительского рыболовства, а также рыболовства в целях обеспечения ведения традиционного образа жизни и осуществления традиционной хозяйственной деятельности коренных малочисленных народов Севера, Сибири и Дальнего Востока Российской Федерации (далее – традиционное рыболовство) в 2024 году.

2. О мерах регулирования добычи (вылова) тихоокеанских лососей и гольцов (кунджи, мальмы) (далее – гольцы) в Северо-Охотморской подзоне в пределах Охотского муниципального округа, Аяно-Майского и Тугуро-Чумиканского муниципальных районов (включая внутренние воды Российской Федерации соответствующих муниципальных районов, округа, внутренние морские воды Российской Федерации и территориальное море Российской Федерации, прилегающие к границам соответствующих муниципальных районов, округа), а также в Северо-Охотморской подзоне в пределах акватории, прилегающей к Николаевскому муниципальному району (далее – Сахалинский залив) (далее – Северо-Охотморская подзона) в 2024 году.

РЕШИЛИ:

Рассмотреть на заседании Комиссии вопросы в соответствии с предлагаемой повесткой заседания.

ГОЛОСОВАЛИ:

ЗА: 20 чел.

ПРОТИВ: 0 чел.

1. По первому вопросу повестки заседания:

СЛУШАЛИ:

Дятлов Ф.Н. проинформировал о поступивших в Комиссию материалах:

1. Письмо Амурского территориального управления Федерального агентства по рыболовству (далее – Амурское ТУ Росрыболовства) от 25 сентября 2024 г. № 02-46/5165 о внесении изменений в протокол заседания Комиссии № 25 от 31 июля 2024 г., утвержденный Амурским ТУ Росрыболовства 2 августа 2024 г. (в редакции последующих решений Комиссии) (далее – протокол № 25).

2. Письмо Амурского филиала ФГБУ "Главрыбвод" от 24 сентября 2024 г. № 1860.

Предлагается рассмотреть представленные материалы и принять решение.

ВЫСТУПИЛИ: Король Н.В., Дятлов Ф.Н., Заректинова М.Ю., Коломоец М.В., Коцюк Д.В., Лучшев Д.Г., Мацкевич О.Г., Поздняков А.И., Растворцева А.С., Рябченко С.М., Шахматова О.В.

Коцюк Д.В. рекомендовал:

- определить срок запрета осуществления промышленного рыболовства, традиционного рыболовства, организации любительского рыболовства кеты осенней в бассейне реки Амур и Амурском лимане в границах Николаевского муниципального района, Ульчского муниципального района, включая реку Амгунь в границах Ульчского муниципального района и муниципального района имени Полины Осипенко (от устья реки Амгунь до устья реки Малая Уда) с 00.00 часов 28 сентября 2024 г.;

- определить срок запрета осуществления промышленного рыболовства, традиционного рыболовства, организации любительского рыболовства кеты осенней в бассейне реки Амур и Амурском лимане в границах иных муниципальных районов, в том числе в границах муниципального района имени Полины Осипенко (за исключением реки Амгунь: от устья реки Амгунь до устья реки Малая Уда) согласно даты последнего проходного дня, указанного в приложениях № 2, 3 к протоколу № 25 для плавных сетей, закидных неводов.

РЕШИЛИ:

1. Исключить из приложения № 14 к протоколу № 25 строки №№ 2, 7-9 следующего содержания:

2	Капыгова Кристина Александровна	Новостройка п.	0,050
7	Раменская Василиса Валерьевна	Новостройка п.	0,050
8	Раменская Екатерина Валерьевна	Новостройка п.	0,050
9	Якимов Глеб Валерьевич	Новостройка п.	0,050

ГОЛОСОВАЛИ:

ЗА: 17 чел.

ПРОТИВ: 3 чел.

(Коломоец М.В., Поздняков А.И.,
Шахматова О.В.)

2. Приложение № 13 к протоколу № 25 дополнить строками №№ 395-398 следующего содержания:

395	Капыгова Кристина Александровна	Хабаровск г.	0,050
396	Раменская Василиса Валерьевна	Хабаровск г.	0,050
397	Раменская Екатерина Валерьевна	Хабаровск г.	0,050
398	Якимов Глеб Валерьевич	Хабаровск г.	0,050

ГОЛОСОВАЛИ:

ЗА: 17 чел.

ПРОТИВ: 3 чел.

(Коломоец М.В., Поздняков А.И.,
Шахматова О.В.)

3. Внести изменения в приложение № 2 к протоколу № 25 о сроках начала и запрета осуществления промышленного рыболовства, организации любительского рыболовства кеты осенней, периодах пропуска

производителей кеты осенней ("проходных периодах") при осуществлении промышленного рыболовства, организации любительского рыболовства в бассейне реки Амур и Амурском лимане в 2024 году, изложив его в редакции приложения № 1 к настоящему протоколу.

ГОЛОСОВАЛИ:

ЗА: 20 чел.

ПРОТИВ: 0 чел.

4. Внести изменения в приложение № 3 к протоколу № 25 о сроках начала и запрета осуществления традиционного рыболовства, периодах пропуска кеты осенней ("проходных периодах"), местах добычи (вылова) и постановки орудий добычи (вылова) кеты осенней при осуществлении традиционного рыболовства в бассейне реки Амур (в том числе в притоках реки Амур) и Амурском лимане в 2024 году, изложив его в редакции приложения № 2 к настоящему протоколу.

ГОЛОСОВАЛИ:

ЗА: 20 чел.

ПРОТИВ: 0 чел.

2. По второму вопросу повестки заседания:

СЛУШАЛИ:

Дятлов Ф.Н. проинформировал о поступивших в Комиссию материалах:

1. Письмо Хабаровского филиала ФГБНУ "ВНИРО" (далее – ХабаровскНИРО) от 24 сентября 2024 г. № 03/1913.

2. Письмо Амурского филиала ФГБУ "Главрыбвод" от 24 сентября 2024 г. № 1871.

Предлагается рассмотреть представленные материалы и принять решение.

ВЫСТУПИЛИ: Король Н.В., Дятлов Ф.Н., Заректинова М.Ю., Коцюк Д.В., Поздняков А.И., Рябченко С.М.

РЕШИЛИ:

1. Определить срок запрета осуществления промышленного рыболовства, традиционного рыболовства, организации любительского рыболовства кеты, горбуши, гольцов в Северо-Охотоморской подзоне в пределах Тугуро-Чумиканского муниципального района (включая внутренние воды Российской Федерации Тугуро-Чумиканского муниципального района, внутренние морские воды Российской Федерации и территориальное море Российской Федерации, прилегающие к границам Тугуро-Чумиканского муниципального района) в 2024 году - с 00.00 часов 1 октября 2024 г.

ГОЛОСОВАЛИ:

ЗА: 20 чел.

ПРОТИВ: 0 чел.

2. Определить срок запрета осуществления промышленного рыболовства, традиционного рыболовства, организации любительского рыболовства кеты, горбуши, гольцов в Северо-Охотоморской подзоне в Сахалинском заливе в пределах акватории, прилегающей к Николаевскому муниципальному району, в 2024 году - с 00.00 часов 1 октября 2024 г.

ГОЛОСОВАЛИ:

ЗА: 20 чел.

ПРОТИВ: 0 чел.

Приложение № 1
к протоколу заседания комиссии
по регулированию добычи
(вылова) анадромных видов рыб
в Хабаровском крае
от 25.09.2024 г. № 37

Сроки начала и запрета осуществления промышленного рыболовства, организации любительского рыболовства кеты осенней, периоды пропуска производителей кеты осенней ("проходные периоды") при осуществлении промышленного рыболовства, организации любительского рыболовства в бассейне реки Амур и Амурском лимане в 2024 году

№ п/п	Срок начала/ срок запрета	Границы водных объектов и их частей (номер и наименование рыболовных участков) для юридических лиц и индивидуальных предпринимателей	Проходные периоды	
			Плавные сети, закидные невода	Ставной невод, ставной невод типа "заездок"
1.	20 августа / 28 сентября	№ 12 "Амурский лиман, Джаоренский-1" № 13 "Амурский лиман, Джаоренский-2" № 15 "Амурский лиман, Хузинский-1" № 69 "Амурский лиман, Кривой" № 68 "Амурский лиман, Тупик" № 24 "Амурский лиман, Покровский" № 28 "Амурский лиман, Пуирский" № 21 "Амурский лиман, Свободненский" № 59 "Амурский лиман, Морской" № 79 "Амурский Лиман, Петахский-3" № 11 "Амурский лиман, Уаркинский-3" № 61 "Амурский лиман, Большой Чомэ" № 64 "Амурский лиман, Хагимиф"	21, 23, 25, 27, 29, 31 августа 2, 4, 6, 8, 10, 12, 14, 16, 18, 20, 22, 24, 26 сентября	21, 28, августа 4, 11, 18, 25 сентября
2.	21 августа/ 28 сентября	№ 51 "Река Амур, Открытый" № 87 "Река Амур, Речной" № 68 "Река Амур, Иванов" № 86 "Река Амур, Вассэ" № 69 "Река Амур, Крайний" № 83 "Река Амур, Налевский" № 4 " Река Амур, Рождественский" № 7 "Река Амур, Прохоминский" № 88 "Река Амур, Березовый" № 3 "Река Амур, Чадбахский" № 82 "Река Амур, Механический" № 67 "Река Амур, Карымский" № 80 "Река Амур, Невельской" № 83 "Река Амур, Налевский" № 74 "Река Амур, Брусничный" № 66 "Река Амур, Чхиль" № 65 "Река Амур, Стремительный" № 50 "Река Амур, Авинский" № 41 "Река Амур, Субботинский-3" № 9 "Река Амур, Астрахановский" № 81 "Река Амур, Каменный" № 8 "Река Амур, Субботинский" № 10 "Река Амур, Таракановский" № 43 "Река Амур, Островной" № 70 "Река Амур, Чныррахский"	22, 24, 26, 28, 30 августа 1, 3, 5, 7, 9, 11, 13, 15, 17, 19, 21, 23, 25, 27, сентября	22, 29 августа 5, 12, 19, 26 сентября

		№ 71 "Река Амур, Константиновский" № 75 "Река Амур, Половинка" № 79 "Река Амур, Мео" № 78 "Река Амур, Кошка" № 77 "Река Амур, Банка" № 47 "Река Амур, Гусинник-1" № 18 "Река Амур, Какинский-2" № 72 "Река Амур, Первый" № 85 "Река Амур, Светочева" № 76 "Река Амур, Камышовый" № 23 "Река Амур, Архангельский" № 92 "Река Амур, Городской"		
3.	22 августа / 28 сентября	№ 20 "Река Амур, Касьяновский" № 24 "Река Амур, Инокентьевский" № 91 "Река Амур, акватория напротив села Иннокентьевка" № 25 "Река Амур, Сахаровский" № 89 "Река Амур, Ситцевый" № 42 "Река Амур, Магинский" № 46 "Река Амур, Цаплиный" № 28 "Река Амур, Верхний-С" № 49 "Река Амур, Левый Еремейский" № 45 "Река Амур, Еремейский" № 29 "Река Амур, Верхний-В" № 84 "Река Амур, Нижний Еремей" № 73 "Река Амур, Кальгинский- Еремейский" № 44 "Река Амур, Верхний-Д" № 90 "Река Амур, Верхний-А" № 2 "Река Амур, протока Проходной Амур" № 1 "Река Амур, Новотроицкий" № 97 "Река Амур, Тахтинский-2" № 114 "Река Амур, Нижнетахтинский" № 3 "Река Амур, Тахтинский" № 132 "Река Амур, Новотроицкий" № 120 "Река Амур, Кабачи" № 6 "Река Амур, Романовский" № 8 "Река Амур, Кальменский-2" № 11 "Река Амур, Тырский"	23, 25, 27, 29, 31 августа 2, 4, 6, 8, 10, 12, 14, 16, 18, 20, 22, 24, 26 сентября	23, 30 августа 6, 13, 20, 27 сентября
4.	23 августа/ 28 сентября	№ 115 "Река Амур, Поповский" № 12 "Река Амур, Амурский № 12" № 13 "Река Амур, Амурский № 11" № 89 "Река Амур, Дьяльменский" № 96 "Река Амур, Воскресенский-3" № 90 "Река Амур, Туземный" № 17 "Река Амур, Воскресенский -2" № 15 "Река Амур, протока Средняя" № 14 "Река Амур, Воскресенский-1" № 18 "Река Амур, Сусанинский № 4" № 98 "Река Амур, Сусанино" № 111 "Река Амур, Большемихайловский"	24, 26, 28, 30 августа 1, 3, 5, 7, 9, 11, 13, 15, 17, 19, 21, 23, 25, 27, сентября	24, 31 августа 7, 14, 21 сентября

5.	24 августа/ 28 сентября	№ 35 "Река Амур, Савинский-1" № 87 "Река Амур, Казимский"	25, 27, 29, 31 августа 2, 4, 6, 8, 10, 12, 14, 16, 18, 20, 22, 24, 26 сентября	-
6.	25 августа/ 28 сентября	№ 99 "Река Амур, Дуди" № 100, "Река Амур, протока Аурина" № 53 "Река Амур, протока Щучинская 1- я-1"	26, 28, 30 августа 1, 3, 5, 7, 9, 11, 13, 15, 17, 19, 21, 23, 25, 27 сентября	-
7.	26 августа/ 28 сентября	№ 130 " Река Амур, акватория в районе острова Васабочан" № 59 "Река Амур, Циммермановский"	27, 29, 31 августа 2, 4, 6, 8, 10, 12, 14, 16, 18, 20, 22, 24, 26 сентября	-
8.	27 августа/ 28 сентября	№ 131 "Река Амур, Киселевский"	28, 30 августа 1, 3, 5, 7, 9, 11, 13, 15, 17, 19, 21, 23, 25, 27 сентября	-
9.	28 августа/ 6 октября	№ 59 "Река Амур, Нижнетамбовский" № 62 "Река Амур, Черномысовский"	29, 31 августа 2, 4, 6, 8, 10, 12, 14, 16, 18, 20, 22, 24, 26, 28, 30 сентября 2, 4 октября	-
10.	29 августа/ 7 октября	№ 34 "Река Амур, Андовский Амур" № 60 "Протока Шарголь, Чапаевский-1" № 63 "Река Амур, Бельговский-2"	30 августа 1, 3, 5, 7, 9, 11, 13, 15, 17, 19, 21, 23, 25, 27, 29 сентября 1, 3, 5 октября	-
11.	30 августа/ 8 октября	№ 61 "Река Амур, Эконьский-1"	31 августа 2, 4, 6, 8, 10, 12, 14, 16, 18, 20, 22, 24, 26, 28, 30 сентября	-

			2, 4, 6 октября	
12.	31 августа/ 9 октября	№ 30 "Река Амур, протока Опан-Мангбо" № 31 "Река Амур, Чиганский" № 32 "Протока Галбон, Галбонский" № 35 "Река Амур, протока Диппинская-2"	1, 3, 5, 7, 9, 11, 13, 15, 17, 19, 21, 23, 25, 27, 29 сентября 1, 3, 5, 7 октября	-
13.	1 сентября/ 10 октября	№ 60 "Река Амур, протока Иннокентьевская, Иннокентьевский"	2, 4, 6, 8, 10, 12, 14, 16, 18, 20, 22, 24, 26, 28, 30 сентября 2, 4, 6, 8 октября	-
14.	2 сентября/ 11 октября	№ 44 "Река Амур, Найхинский-2"	3, 5, 7, 9, 11, 13, 15, 17, 19, 21, 23, 25, 27, 29 сентября 1, 3, 5, 7, 9 октября	-
15.	3 сентября/ 12 октября	№ 61 "Протока Синдинская, Маякский"	4, 6, 8, 10, 12, 14, 16, 18, 20, 22, 24, 26, 28, 30 сентября 2, 4, 6, 8, 10 октября	-
16.	4 сентября/ 13 октября	№ 23 "Река Амур, Хохлацкая" № 30 "Река Амур, протока Талга, Марковский" № 41 "Река Амур, Елабужский" № 42 "Река Амур, Нанайский" № 43 "Река Амур, Ноевский-2" № 28 "Река Амур, Талгинский-2" № 41 "Река Амур, Дабандинская"	5, 7, 9, 11, 13, 15, 17, 19, 21, 23, 25, 27, 29 сентября 1, 3, 5, 7, 9, 11 октября	-
17.	5 сентября/ 14 октября	№ 31 "Река Амур, протока Лесная" № 25 "Река Амур, тонь Новотроицкая"	6, 8, 10, 12, 14, 16, 18, 20, 22, 24, 26, 28, 30 сентября 2, 4, 6, 8, 10, 12 октября	-

18.	29 августа/ 28 сентября	№ 86 "Река Амгунь, Дальжинский-2"	30 августа 1, 3, 5, 7, 9, 11, 13, 15, 17, 19, 21, 23, 25, 27 сентября	-
19.	29 августа/ 7 октября	№ 14 "Река Амгунь, тонь Кирпичная" № 15 "Река Амгунь, тонь Котелковская" № 17 "Река Амгунь, тонь Мукценка" № 12 "Река Керби, тонь Хевлак"	30 августа 1, 3, 5, 7, 9, 11, 13, 15, 17, 19, 21, 23, 25, 27, 29 сентября 1, 3, 5 октября	-
20.	31 августа/ 9 октября	№ 10 "Река Амгунь, Амгунский-1" № 12 "Река Амгунь, Любительский" № 11 "Река Дуки, Дукинский"	1, 3, 5, 7, 9, 11, 13, 15, 17, 19, 21, 23, 25, 27, 29 сентября 1, 3, 5, 7 октября	-

* использование орудий добычи (вылова) осуществляется в соответствии с правилами рыболовства для Дальневосточного рыбохозяйственного бассейна

Приложение № 2
к протоколу заседания комиссии
по регулированию добычи (вылова)
анадромных видов рыб
в Хабаровском крае
от 25.09.2024 г. № 37

Сроки начала и запрета осуществления традиционного рыболовства, периоды пропуска кеты осенней ("проходные периоды"), места добычи (вылова) и постановки орудий добычи (вылова) кеты осенней при осуществлении традиционного рыболовства в бассейне реки Амур (в том числе в притоках реки Амур) и северной части Амурского лимана, южной части Амурского лимана в Хабаровском крае в 2024 году*

№ п/п	Срок начала/срок запрета***	Границы водных объектов и их частей (номер и наименование рыболовных участков) для юридических лиц	Границы водных объектов и их частей для физических лиц	Место добычи и постановки орудий лова для физических лиц	Проходные периоды (плавные сети, закидные невода) **
1.	20 августа/ 28 сентября	- № 58, "Амурский лиман, Ермаковский"; - № 57 "Амурский лиман, Чертов Мысок"	акватория Амурского лимана до линии м. Пронге - м. Табах	Николаевский муниципальный район - акватория Амурского лимана, прилегающая к поселку Лазарев (от береговой линии вглубь Амурского лимана 1000 м, исключая границы рыболовных участков, предоставленных в пользование) - акватория Амурского лимана, прилегающая к границам села Пуир (от береговой линии вглубь Амурского лимана 1000 м, исключая границы рыболовных участков, предоставленных в пользование); - акватория Амурского лимана, прилегающая к границам села Озерпах (от мыс. Озерпах до мыс. Березовый, вглубь Амурского лимана 1 500 м от береговой линии); - акватория Амурского лимана от северной границы села Алеевка до устья реки Грязная и вглубь 2 000 м от береговой линии, исключая 1000 м от устья реки Грязная и границы рыболовных участков, предоставленных в пользование	21, 23, 25, 27, 29, 31 августа 2, 4, 6, 8, 10, 12, 14, 16, 18, 20, 22, 24, 26 сентября
2.	21 августа/ 28 сентября	- № 6 "Река Амур, Оремифский"; - № 60 "Река Амур, Толуоу"; - № 5 "Река Амур, Ваккерский";	р. Амур от линии м. Пронге - м. Табах до траверза устья реки Первая	- акватория, прилегающая к границам села Константиновка (от верхней по течению границы села до устья реки Кукуля, исключая границы рыболовных участков, предоставленных в пользование); - акватория, прилегающая к границам села Оремиф (от мыса Большой Чхиль, исключая 500 м от берега и	22, 24, 26, 28, 30 августа 1, 3, 5, 7, 9, 11, 13, 15, 17, 19, 21, 23, 25, 27 сентября

		<p>- № 12 "Река Амур, Зубаревский"; - № 62 "Река Амур, Николаевский"; - № 61 "Река Амур, Кабельный"; - № 13 "Река Амур, Городской"; - № 15 "Река Амур, Подгорненский"; - № 63 "Река Амур, Маковский"; - № 17 "Река Амур, Какинский-1"; - № 19 "Река Амур, Какинский-3"; - № 22 "Река Амур, Петхский"</p>		<p>границы рыболовных участков, предоставленных в пользование, до ур. Льва Толстого); - акватория, прилегающая к границам села Нижнее Пронге (от верхней по течению границы села 1000 м и вглубь реки 1 500 м от береговой линии, исключая границы рыболовных участков, предоставленных в пользование); - акватория, прилегающая к границам села Красное (от нижней по течению границы села вверх по течению 2000 м, исключая границы рыболовных участков, предоставленных в пользование); - акватория реки Амур в границах РЛУ № 61 "Река Амур, Кабельный", РЛУ № 62 "Река Амур, Николаевский", № 63 "Река Амур, Маковский", № 17 "Река Амур, Какинский-1"</p>	
3.	22 августа/ 28 сентября	<p>- № 33 "Река Амур, Мочалинский"; - № 64 "Река Амур, Нижнемочалинский"; - № 84 "Река Амур, Пачинский"; - № 7 "Река Амур, Кальменский-1"</p>	<p>р. Амур от траверза устья реки Первая до траверза верхней оконечности п. Тыр, включая оз. Чля</p>	<p>- акватория, прилегающая к границам села Иннокентьевка (от нижней по течению границы села вверх по течению 1500 м, исключая границы рыболовных участков, предоставленных в пользование); - акватория, прилегающая к границам села Маго (от верхней по течению границы села 2500 м, исключая границы рыболовных участков, предоставленных в пользование); - акватория оз. Орель, прилегающая к границам села Орель-Чля (от нижней границы села до м. Мал. Каляга и вглубь озера 1000 м от береговой линии); - акватория оз. Чля, прилегающая к границам села (от устья реки Вторая Речка до устья ручья Ближний (вглубь озера 1 000 м от береговой линии)); - акватория реки Амур от истока протоки Вырга вниз по течению 2000 м, исключая границы рыболовных участков, предоставленных в пользование; Ульчский муниципальный район - акватория реки Амур у границ села Новотроицкое, исключая границы рыболовных участков,</p>	23, 25, 27, 29, 31 августа 2, 4, 6, 8, 10, 12, 14, 16, 18, 20, 22, 24, 26 сентября

				<p>предоставленных в пользование, и 500 м от береговой линии;</p> <ul style="list-style-type: none"> - акватория реки Амур от нижней оконечности о. Лейда вверх по течению 3000 м (от правой береговой линии вглубь реки Амур 500 м, исключая границы рыболовных участков, предоставленных в пользование); 	
4.	23 августа/ 28 сентября	<ul style="list-style-type: none"> - № 20 "Река Амур, Сусанинский № 2"; - № 19 "Река Амур, Сусанинский № 3"; - № 21 "Река Амур, заливы острова Тукумиф" 	<p>р. Амур от траверза верхней оконечности п. Тыр до траверза верхней оконечности озера Первое</p>	<ul style="list-style-type: none"> - акватория реки Амур левый берег (от верхней оконечности о. Устье вверх по течению 2000 м и вглубь реки от береговой линии 700 м, исключая границы рыболовных участков, предоставленных в пользование); - акватория реки Амур, прилегающая к границам села Сусанино (от верхней по течению границы села Сусанино вниз по течению 1500 м на всю ширину реки, исключая границы рыболовных участков, предоставленных в пользование); - акватория реки Амур, прилегающая к границам села Воскресенское (от верхней по течению границы села вверх по течению 500 м, исключая границы рыболовных участков, предоставленных в пользование) 	24, 26, 28, 30 августа 1, 3, 5, 7, 9, 11, 13, 15, 17, 19, 21, 23, 25, 27 сентября
5.	24 августа/ 28 сентября	-	<p>р. Амур от траверза верхней оконечности озера Первого до траверза верхней оконечности с. Савинское</p>	<ul style="list-style-type: none"> - акватория протоки Ухта, прилегающая к границам села Солонцы (от нижней до верхней оконечности села); - акватория реки Амур (от нижней по течению границы села Нижняя Гавань вниз по течению 3000 м); - акватория реки Амур (от устья реки Казима вверх по течению 2700 м); - акватория протоки Быстрая (от истока до устья); - акватория протоки Койминская (от истока до устья); - акватория протоки Бассинская (от устья вверх по течению 4000 м, исключая границы рыболовных участков, предоставленных в пользование); - акватория реки Амур (от верхней по течению границы села Богородское до нижней оконечности о. Калабан и вглубь реки Амур от правой береговой линии 1000 м) 	25, 27, 29, 31 августа 2, 4, 6, 8, 10, 12, 14, 16, 18, 20, 22, 24, 26 сентября

6.	25 августа/ 28 сентября	- № 41 "Река Амур, Мариинский-1"; - № 109 "Река Амур, протока Вассинская"; - № 122 "Река Амур, протока Саркиданка" - № 117 "Река Амур, Верхнегаванский"	р. Амур от траверза верхней оконечности с. Савинское до траверза нижней оконечности острова Бычий	- акватория реки Амур (от нижней по течению границы села Савинское вниз по течению 1800 м, исключая границы рыболовных участков, предоставленных в пользование); - акватория протоки Мариинская (от верхней оконечности села Монгол до верхней оконечности села Савинское, исключая границы рыболовных участков, предоставленных в пользование); - акватория протоки Мариинская, прилегающая к границам сел Мариинское и Мариинский Рейд (от нижней до верхней оконечности сел); - акватория протоки Дудинская, прилегающая к границам села Дуди (от нижней до верхней оконечности села); - акватория протоки Мариинская (от нижней до верхней оконечности села Булава)	26, 28, 30 августа 1, 3, 5, 7, 9, 11, 13, 15, 17, 19, 21, 23, 25, 27 сентября
7.	26 августа/ 28 сентября	- № 110 "Река Амур, Софийский"	р. Амур от траверза нижней оконечности острова Бычий до траверза нижней оконечности с. Циммермановка	- акватории реки Амур и протоки Горная, прилегающие к границам села Софийск (от нижней до верхней оконечности села); - акватория протоки Пульсинская, прилегающая к границам села Быстринск (от нижней до верхней оконечности села); - акватория реки Амур (от нижней оконечности села Софийск до верхней оконечности о. Бычий, исключая границы рыболовных участков, предоставленных в пользование);	27, 29, 31 августа 2, 4, 6, 8, 10, 12, 14, 16, 18, 20, 22, 24, 26 сентября
8.	27 августа/ 28 сентября	-	р. Амур от траверза нижней оконечности с. Циммермановка до траверзы устья реки Мал. Долман	- акватория протоки Новый Амур, прилегающая к границам поселка Циммермановка (от нижней до верхней оконечности поселка); - акватория реки Амур (от устья реки Мал. Долман вниз по течению 3000 м);	28, 30 августа 1, 3, 5, 7, 9, 11, 13, 15, 17, 19, 21, 23, 25, 27 сентября
9.	27 августа/ 5 октября		от траверзы устья реки Мал. Долман до траверза верхней оконечности с. Новоильиновка	Комсомольский муниципальный район - акватория реки Амур (от верхней по течению границы села Новоильиновка вниз по течению 4 000 м по левому берегу и вглубь реки Амур от береговой линии 1 000 м, исключая границы рыболовных участков, предоставленных в пользование)	28, 30 августа 1, 3, 5, 7, 9, 11, 13, 15, 17, 19, 21, 23, 25, 27, 29 сентября 1, 3 октября

10.	28 августа / 6 октября	- № 56 "Река Амур, Нижнетамбовский-1"	р. Амур от траверза верхней оконечности с. Новоильинка до траверза устья реки Аксян	Комсомольский муниципальный район, г. Комсомольск-на-Амуре - акватория реки Амур левый берег (от устья реки Дураал вверх по течению 3 000 м и вглубь реки Амур от береговой линии 400 м); - акватория реки Амур левый берег (от нижней оконечности о. Волчь-Бача вниз по течению 4 500 и вглубь реки Амур от береговой линии 300 м, исключая границы рыболовных участков, предоставленных в пользование)	29, 31 августа 2, 4, 6, 8, 10, 12, 14, 16, 18, 20, 22, 24, 26, 28, 30 сентября 2, 4 октября
11.	29 августа / 7 октября	- № 41 № "Река Амур, Бельговский перекаг"; - № 15 "Река Амур, Бельговский-1"; - № 57 "Река Амур, Насосный"; - № 58 "Река Амур, Первый Верхнетамбовский"	р. Амур от траверза устья реки Аксян до траверза нижней оконечности с. Бельго	- акватория реки Амур протяженностью 5 000 м по правому берегу и вглубь реки Амур от береговой линии 300 м (от впадения реки Березовый в реку Амур вниз по течению до верхней оконечности о. Шаман-Коса); - акватория реки Амур протяженностью 3 000 м по левому берегу и вглубь реки Амур от береговой линии 400 м (от села Нижние Халбы и вниз по течению 3 000 м)	30 августа 1, 3, 5, 7, 9, 11, 13, 15, 17, 19, 21, 23, 25, 27, 29 сентября 1, 3, 5 октября
12.	30 августа/ 8 октября	- № 22 "Река Амур, Пиваньский"	р. Амур от траверза нижней оконечности с. Бельго до устья протоки Дипшинская, включая р. Гур	- акватория реки Амур протяженностью 4 000 м по правому и левому берегам и вглубь реки Амур от береговой линии 800 м (от оздоровительного лагеря "Корабел" вниз по течению до нижней оконечности о. Менделеева); - акватория реки Амур (от нижней по течению границы села Бельго до верхней по течению границы села Верхнетамбовское и вглубь реки 500 м от береговой линии); - акватория реки Амур (от лагеря "Чайка" вверх по течению 3000 м по правому берегу и вглубь реки Амур от береговой линии 300 м); Комсомольский муниципальный район - акватория реки Амур протяженностью 6 000 м по левому берегу и вглубь реки Амур от береговой линии 300 м (от устья протоки Синдинской вверх по течению вдоль о. Кеори); - акватория реки Гур, прилегающая к границам села Кенай, поселка Уктур;	31 августа 2, 4, 6, 8, 10, 12, 14, 16, 18, 20, 22, 24, 26, 28, 30 сентября 2, 4, 6 октября

13.	31 августа/ 9 октября	<ul style="list-style-type: none"> - № 1 "Джуенская тонь"; - № 2 "Река Амур, Диппинский Амур"; - № 4 "Река Амур, Омминская тонь (правая)"; - № 6 "Река Амур, Новая коса"; - № 7 "Река Амур, Омминская тонь (левая)"; - № 9 "Река Амур, Дедушкина тонь"; - № 8 "Река Амур, протока Гуссэр"; - № 11 "Река Амур, Малмыжская тонь"; 	р. Амур от устья протоки Диппинская до истока протоки Серебряная	<ul style="list-style-type: none"> - акватория реки Амур (от устья протоки Орловская вверх по течению 3500 м); Амурский муниципальный район - акватория реки Амур в границах РЛУ № 9, "Река Амур, Дедушкина тонь"; - акватория реки Амур в границах РЛУ № 7 "Река Амур, Омминская тонь (левая)"; - акватория реки Амур в границах РЛУ № 6 "Река Амур, Новая коса"; - акватория реки Амур в границах РЛУ № 1, "Джуенская тонь"; - акватория реки Амур (левый берег) (от нижней оконечности о. Полодочан вверх по течению 6000 м); - акватория протоки Падалинская протяженностью 2 000 м (от верхней оконечности о. Крохалев до истока протоки Мал. Хосо); - акватория реки Амур в границах РЛУ № 28 "Река Амур, Ковранский"; - акватория реки Амур протяженностью 1 200 м по левому берегу (от устья протоки Дюдно и вниз по течению 1 200 м); - акватория реки Амур протяженностью 5000 м по левому берегу (от верхней оконечности о. Лоца-Буакан вниз по течению 5000 м)" 	1, 3, 5, 7, 9, 11, 13, 15, 17, 19, 21, 23, 25, 27, 29 сентября 1, 3, 5, 7 октября
14.	1 сентября/ 10 октября	<ul style="list-style-type: none"> - № 48 "Река Амур, Хурбалка"; - № 52 "Река Амур, Отонский"; - № 54 "Река Амур, Нижнеаджорский - № 5 "Река Амур, Эморонский-1"; - № 6 "Река Амур, Амурский-4" - № 7 "Река Амур, Ченкенский 	р. Амур от истока протоки Серебряная до истока протоки Аргунская	<ul style="list-style-type: none"> Нанайский муниципальный район - акватория протоки Аргунская; - акватория протоки Дон-Донская и протоки Листвяная; - акватория протоки Малый Аджор; - акватория протоки Большой Аджор (от устья протоки Малый Аджор вниз по течению 3000 м); - акватория реки Амур (левый берег), протяженностью 15 000 м и вглубь реки Амур от левой береговой линии 1 000 м (от истока протоки Эморон вверх по течению 15 000 м); - акватория реки Амур от нижней границы села Малмыж до границ Амурского муниципального района (от нижней оконечности села вниз по течению 3500 м); - акватория протоки Иннокентьевская и протоки Хоринская; 	2, 4, 6, 8, 10, 12, 14, 16, 18, 20, 22, 24, 26, 28, 30 сентября 2, 4, 6, 8 октября

				<p>- акватория протоки Эморон, (средняя часть протоки Эморон, исключая границы рыболовных участков, предоставленных в пользование);</p> <p>- акватория реки Амур и протоки Иннокентьевская от нижней границы села Малмыж до нижней границы села Верхний Нерген;</p> <p>- акватория протоки Ченка (от истока до верхней границы РЛУ № 7 "Река Амур, Ченкенский");</p> <p>- акватория реки Амур от верхней границы села Славянка вниз по течению до верхнего устья протоки Кафа, исключая 1000 м от правой береговой линии до истока протоки Ченка;</p> <p>- акватория реки Амур, исключая 1000 м от правого берега (от верхней оконечности села Джари до верхней границы РЛУ № 6 "Река Амур, Амурский-4")</p>	
14.	2 сентября/ 11 октября	-	<p>р. Амур от истока протоки Аргунская до траверза нижней оконечности с. Дада</p>	<p>- акватория реки Амур в границах РЛУ № 19 "Река Амур, Амурский – 3";</p> <p>- акватория протоки Быстрая в границах РЛУ № 55 "Река Амур, Быстрый";</p> <p>- акватория протоки Найхинская в границах РЛУ № 22 "Река Амур, Дадинский";</p> <p>- акватория протоки Найхинская (от нижней границы РЛУ № 44 "Река Амур, Найхинский-2" вниз по течению до истока протоки Аргунская);</p> <p>- акватория протоки Найхинская (от устья залива Дахаглы вниз по течению 3500 м, исключая границы рыболовных участков, предоставленных в пользование);</p> <p>- акватория протоки Старый Амур (от истока до устья вдоль о. Чуракан)</p>	3, 5, 7, 9, 11, 13, 15, 17, 19, 21, 23, 25, 27, 29 сентября 1, 3, 5, 7, 9 октября
15.	3 сентября/ 12 октября	<p>- № 23 "Река Амур, Актарский";</p> <p>- № 40 "Река Амур, Красносельский";</p> <p>- № 26 "Река Амур, Гассинская";</p> <p>- № 57 "Река Амур, Нижнеорейский";</p> <p>- № 31 "Река Амур, протока Прямая"</p>	<p>р. Амур от траверза нижней оконечности с. Дада до траверза нижней оконечности с. Елабуга, включая р. Манома от ее устья 5,850 км до границы национального парка "Ануйский".</p>	<p>- акватория протоки Гассинская, прилегающая к границам села Дада (от нижней до верхней оконечности села);</p> <p>- акватория протоки Гассинская, прилегающая к границам села Дубовый Мыс (от нижней оконечности села вверх по течению 2500 м, исключая границы рыболовных участков, предоставленных в пользование);</p> <p>- акватория реки Амур в границах РЛУ № 56 "Река Амур, Актар";</p>	4, 6, 8, 10, 12, 14, 16, 18, 20, 22, 24, 26, 28, 30 сентября 2, 4, 6, 8, 10 октября

				<p>- акватория реки Амур протяженностью 6 000 м по правому берегу и вглубь реки Амур от береговой линии 800 м (от устья протоки Владимировская до истока протоки Собачья дырка);</p> <p>- акватория протоки Синдинская (от устья протоки Бол. Бирушка вверх по течению 4000 м);</p> <p>- река Анюй от моста автодороги "Хабаровск-Лидога-Ванино" вверх по течению реки Анюй 5600 м (для коренных малочисленных народов, проживающих в селах Арсеньево и Уни Нанайского муниципального района);</p> <p>- акватория реки Манома (от ее устья 5850 м до границы национального парка "Ануйский");</p> <p>- акватория протоки Халхалинская (от истока до устья);</p> <p>- акватория реки Амур (от истока протоки Собачья дырка вниз по течению 7000 м);</p> <p>- акватория реки Амур (от истока протоки Оридон вверх по течению 11 000 м, исключая протоку Владимировская)</p> <p>Хабаровский муниципальный район</p> <p>- акватория реки Амур в границах РЛТУ № 40 "Река Амур, Красносельский"</p>	5, 7, 9, 11, 13, 15, 17, 19, 21, 23, 25, 27, 29 сентября 1, 3, 5, 7, 9, 11 октября
16.	4 сентября/ 13 октября		р. Амур от нижней оконечности с. Елабуга до траверза нижней границы с. Виноградовка	<p>Хабаровский муниципальный район, г. Хабаровск</p> <p>- акватория реки Амур в границах РЛТУ № 5 "Река Амур, Сикачи-Алянский";</p> <p>- акватория протоки Калистратова в границах РЛТУ № 3 "Река Амур, Калистратовский";</p> <p>- акватория реки Амур, прилегающая к границам села Вятское (от верхней оконечности села и вниз по течению 3 500 м);</p> <p>- акватория реки Амур, прилегающая к границам села Сикачи-Алян (от нижней оконечности села и вверх по течению 3 500 м);</p> <p>- акватория протоки Малышевская, прилегающая к границам села Малышева (от верхней до нижней оконечности села);</p> <p>- акватория протоки Наенская;</p>	

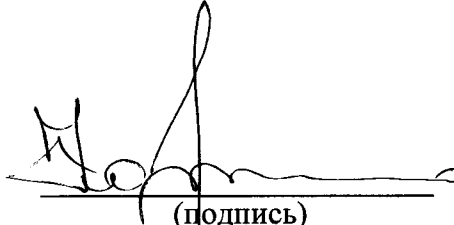
17.	5 сентября/ 14 октября		р. Амур от траверза нижней границы с. Виноградовка до траверза нижней границы с. Новотроицкое	- акватория реки Амур, прилегающая к границам села Елабуга (от нижней оконечности села Елабуга вверх по течению 1100 на всю ширину реки) - акватория реки Амур, прилегающая к границам сел Воронежское-1, Воронежское-2, Воронежское-3 (от нижней оконечности села Воронежское-3 до верхней оконечности села Воронежское-1); - акватория протоки Амурская (от верхней до нижней оконечности о. Красный); Хабаровский муниципальный район - акватория протоки Амурская протяженностью 4500 м (от верхней оконечности села Корсаково-2 до нижней оконечности села Краснореченское)	6, 8, 10, 12, 14, 16, 18, 20, 22, 24, 26, 28, 30 сентября 2, 4, 6, 8, 10, 12 октября
18.	12 сентября/ 15 октября		р. Кур, р. Урми, р. Усури в пределах Хабаровского муниципального района	- акватория реки Кур (от створы 11 до створы 2); - акватория реки Кур (от створы 103 до створы 98); - акватория реки Кур (от села Новокуровка вниз по течению до створы 12); - акватория реки Урми (от границ поселка Кукан, села Догордон по 3000 м вверх и вниз по течению); - акватория реки Урми (от границ села Наумовка по 3000 м вверх и вниз по течению); - акватория реки Усури (вверх по течению от границ села Казакевичево 2000 м, вниз по течению от границ села 5000 м	13, 15, 17, 19, 21, 23, 25, 27, 29 сентября, 1, 3, 5, 7, 9, 11, 13 октября Дополнительно в р. Усури в соответствии с Правилами по охране, регулированию и воспроизводств у рыбных запасов в пограничных водах рек Амур и Усури (с 01.10.2024 по 20.10.2024)
19.	29 августа/ 28 сентября		р. Амгунь в пределах муниципального района имени Полины Осипенко (от устья реки Амгунь до траверза устья реки Мал. Уда)	"муниципальный район имени Полины Осипенко: - акватория реки Амгунь от границ села Князево по 5000 м вверх и вниз по течению реки, за исключением границ рыболовных участков, предоставленных в пользование;	30 августа 1, 3, 5, 7, 9, 11, 13, 15, 17, 19, 21, 23, 25, 27 сентября

20	29 августа/ 8 октября	- № 5 "Река Амгунь, Владимировская тонь"; - № 19 "Река Амгунь, Золотой"; - № 20 "Река Амгунь, Каменский"	р. Амгунь от траверза устья реки Мал. Удаврх по течению в приделах муниципального района имени Полины Осипенко	<p>"муниципальный район имени Полины Осипенко:</p> <ul style="list-style-type: none"> - акватория реки Амгунь от села имени Полины Осипенко вниз по течению до устья реки Димитин, за исключением рыболовных участков, предоставленных в пользование; - акватория реки Амгунь от устья ключа Люга (тонь "Кирпичная") вниз по течению до устья реки Б. Уда, за исключением рыболовных участков, предоставленных в пользование". 	30 августа 1, 3, 5, 7, 9, 11, 13, 15, 17, 19, 21, 23, 25, 27, 29 сентября 1, 3, 5, 7 октября
21.	31 августа/ 9 октября	-	р. Амгунь в пределах Солнечного муниципального района	<p>Солнечный муниципальный район</p> <ul style="list-style-type: none"> - акватория реки Горин: Тонь "Кетовая" – правый берег реки Горин вниз по течению от устья реки Девятка Тонь "Амурлак" – левый берег реки Горин вниз по течению реки 600 м от устья реки Девятка. Тонь "Желтая" – левый берег реки Девятка вверх по течению реки в 3500 – 4000 м от пересечения реки Горин с ЛЭП - акватория реки Амгунь: Левый берег реки Амгунь в 200 м от автодорожного моста. Залив "Корейский" – левый берег реки Амгунь вверх по течению в 100 м от устья реки Джелокон. Верховье реки Амгунь, урочище "Карьеры" – правый берег реки напротив поселка Джамку, 1000 м от берега. - акватория в правой стороне реки Дуки (1000 м на юг от автомобильного моста). 	1, 3, 5, 7, 9, 11, 13, 15, 17, 19, 21, 23, 25, 27, 29 сентября 1, 3, 5, 7 октября
22.	13 сентября/ 14 октября	-	р. Хор в пределах муниципального района имени Лазо	<p>муниципальный район имени Лазо</p> <ul style="list-style-type: none"> - акватория реки Хор в границах поселка Хор, села Бичевая, села Гвасюги за исключением рыболовных участков, предоставленных в пользование 	14, 16, 18, 20, 22, 24, 26, 28, 30 сентября, 2, 4, 6, 8, 10, 12 октября

23.	14 сентября/ 15 октября	-	р. Усури в пределах Бикинского муниципального района	Бикинский муниципальный район - акватория реки Усури от устья реки Бикин 1000 м вниз по течению	15, 17, 19, 21, 23, 25, 27, 29 сентября, 1, 3, 5, 7, 9, 11, 13 октября Дополнительно в р. Усури в соответствии с Правилами по охране, регуливанию и воспроизводств у рыбных запасов в пограничных водах рек Амур и Усури (с 01.10.2024 по 15.10.2024)
24.	29 августа/ 7 октября	-	р. Горин в пределах Комсомольского муниципального района	село Боктор Комсомольского муниципального района - акватория р. Горин от устья реки Боктор до устья реки Пуки.	30 августа 1, 3, 5, 7, 9, 11, 13, 15, 17, 19, 21, 23, 25, 27, 29 сентября 1, 3, 5 октября

* за исключением акваторий (частей акваторий) водных объектов, на которых рыболовство запрещено режимами особо охраняемых природных территорий и их охранных зон
 ** использование орудий добычи (вылова) осуществляется в соответствии с правилами рыболовства для Дальневосточного рыбохозяйственного бассейна
 ***срок запрета исчисляется с 00.00 часов установленной даты

Заместитель председателя
комиссии

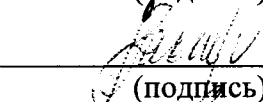

(подпись)

Воронов Н.В.
(расшифровка подписи)


Подписи членов комиссии


(подпись)


Антонов Р.И.
(расшифровка подписи)


(подпись)

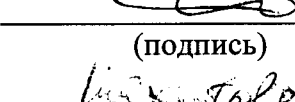
Мещеряков Н.
(расшифровка подписи)


(подпись)

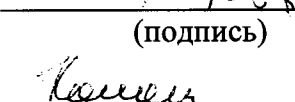
С.Р. Соболев
(расшифровка подписи)


(подпись)


Полынин Н.О.
(расшифровка подписи)


(подпись)


Лугинев Д.Т.
(расшифровка подписи)


(подпись)

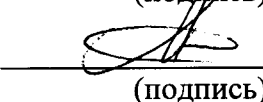
О.В. Михалев
(расшифровка подписи)


(подпись)


М.В. Колосов
(расшифровка подписи)


(подпись)


Н.Т. Андруев
(расшифровка подписи)


(подпись)

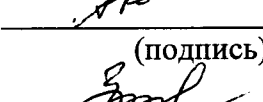
О.Г. Мамедов
(расшифровка подписи)


(подпись)


З.А. Заряков
(расшифровка подписи)


(подпись)


М.Б. Тарасов
(расшифровка подписи)


(подпись)

Валентин Д.
(расшифровка подписи)


(подпись)

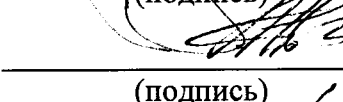
Заряков В.И.
(расшифровка подписи)


(подпись)

Володаров В.
(расшифровка подписи)


(подпись)

Тенетко Е.
(расшифровка подписи)


(подпись)

Поздников А.И.
(расшифровка подписи)


(подпись)

Косов Д.В.
(расшифровка подписи)